



LAVICTORIA
ES SU GENTE



CUPONERA
2021



DATOS DEL CONTRIBUYENTE

CÓDIGO CONTRIBUYENTE	TIPO DE CONTRIBUYENTE	APELLIDOS Y NOMBRES / RAZÓN SOCIAL	DNI/RUC/OTROS
0025677	PERSONA NATURAL	ROMANI FLORES GERSON	09313371

DOMICILIO FISCAL

DISTRITO					URBANIZACIÓN					
LA VICTORIA										
VIA	NÚMERO 1	NÚMERO 2	LETRA	DPTO	MANZANA	LOTE	EDIFICIO	BLOCK		
JR. MCAL AGUSTIN GAMARRA (PROL)	0661	0675		204-F						
INTERIOR	TIENDA	PISO	STAND	OFICINA	SUB.MZ	SUB.LT	SONTANO	MEZZANINE	SECCIÓN	UNID.INM

DATOS DEL CONYUQUE / REPRESENTANTE LEGAL

TIPO DE EVALUACIÓN	APELLIDOS Y NOMBRES	DNI

INFORMACIÓN DE CONTACTO

TELÉFONO FIJO	TELÉFONO CELULAR	FAX	CORREO ELECTRÓNICO
3233861			

INAFACTO / BENEFICIO TRIBUTARIO DE PENSIONISTA

RÉGIMEN	UIT DEDUCIBLE	% DE INAFACTACIÓN	N° DE PREDIOS	BASE IMPONIBLE AFECTA (S/)
			3	9,093.74

RELACIÓN DE PREDIOS

ANEXO	UBICACIÓN DEL PREDIO	AUTOVALÚO S/	%PROP	AUTOVALÚO AFECTO
0006	JR. MCAL AGUSTIN GAMARRA (PROL) Nro. 0789 STÁND 138	3,110.63	50.00	1,555.32
0004	JR. MCAL AGUSTIN GAMARRA (PROL) Nro. 0661 - 0675 DPTO. 204F	11,141.11	50.00	5,570.56
0005	JR. MCAL AGUSTIN GAMARRA (PROL) Nro. 0789 STAND 137 URB. FUNDO EL PINO	3,935.71	50.00	1,967.86

IMPORTANTE

Esta información tendrá efectos de Declaración Jurada del Impuesto Predial para el presente año si no se presenta observación alguna hasta el 29 de febrero del 2021

DATOS DEL CONTRIBUYENTE

CÓDIGO CONTRIBUYENTE	APELLIDOS Y NOMBRES / RAZÓN SOCIAL	DNI/RUC/OTROS
0025677	ROMANI FLORES GERSON	09313371

DATOS DEL PREDIO

ANEXO	VIA	NÚMERO 1	NÚMERO 2	LETRA	INTERIOR	BLOCK	PISO	EDIFICIO	DPTO				
0006 JR	MCAL AGUSTIN GAMARRA (PROCL)	0789	0000										
MANZANA	LOTE	STAND	OFICINA	SUB MZ	SUB LT	TIENDA	SOTANO	AZOTEA	SECCIÓN	UNI. INM	DEPOS	ESTAC	URBANIZACIÓN
		138											
REFERENCIA													
ESTADO	ZONA	TIPO DE PREDIO			USO DEL PREDIO			CONDICIÓN DE PROPIEDAD			% PROPIEDAD		
TERMINADO	C	DPTO. U OFIC. EN EDIFICIO			ESTRUCTO (O STAND) EN GALERIA COMERCIAL			CONDOMINIO			50.00000		

INAFACTACIÓN / EXONERACIÓN / BENEFICIO TRIBUTARIO DE PENSIONISTA

RÉGIMEN	UIT DEDUCIBLE	% DE INAFACTACIÓN	FECHA INICIO	ACTUALIZACIÓN

DETERMINACIÓN DEL VALOR DE LA CONSTRUCCIÓN

NIVEL	AÑO DE LA CONST.	CLASIFICACIÓN	MATERIAL PRED.	ESTADO CONSERV.	CATEGORÍAS								VALOR UNITARIO M2	INCREMENTO 5%	VALOR UNIT. DEPREC.		ÁREA COMÚN		VALOR DE LA CONSTRUCCIÓN	
					MUROS Y COLUMNAS	TECHOS	PISOS	PUERTAS Y VENTANAS	REVEST.	BAÑOS	INSTAL ELECT. Y SANITARIAS	%			VALOR	ÁREA CONST M2	M2	VALOR		
1	1995	2	2	3	B	C	D	C	C	C	C	B	1143.09	0.00	40	685.85	4.42	0.00	3.36	3034.82

DATOS DEL TERRENO

ÁREA (M2)	ÁREA COMÚN (M2)	VALOR ARANCELARIO
.07000	0.00	1083.00

VALOR TOTAL CONSTRUCCIÓN	3034.82
VALOR OTRAS INSTALACIONES	0.00
VALOR DEL TERRENO	75.81
TOTAL AUTOAVALUO	1555.32

FECHA DE ADQUISICIÓN
09/11/2015

FECHA EMISIÓN
31/12/2020

EL PRESENTE DOCUMENTO SUSTITUYE SU OBLIGACIÓN DE PRESENTAR LA DECLARACIÓN JURADA ANUAL 2020. LOS DATOS CONTENIDOS EN ELLA SE CONSIDERAN VÁLIDOS MIENTRAS NO PRESENTE UNA DECLARACIÓN JURADA SUSTITUTORIA, CUYO PLAZO VENCE EL 29/02/2020, SIN PERJUICIO DE LA FISCALIZACIÓN POSTERIOR POR PARTE DE LA ADMINISTRACIÓN ART. 14 DEL D.S. 156-2004-EF

DATOS DEL CONTRIBUYENTE

CÓDIGO CONTRIBUYENTE	APELLIDOS Y NOMBRES / RAZÓN SOCIAL	DNI/RUC/OTROS
0025677	ROMANI FLORES GERSON	09313371

DATOS DEL PREDIO

ANEXO	VIA	NÚMERO 1	NÚMERO 2	LETRA	INTERIOR	BLOCK	PISO	EDIFICIO	DPTO				
0004 JR	MCAL AGUSTIN GAMARRA (PROCL)	0661	0675						204F				
MANZANA	LOTE	STAND	OFICINA	SUB MZ	SUB LT	TIENDA	SOTANO	AZOTEA	SECCIÓN	UNI. INM	DEPOS	ESTAC	URBANIZACIÓN
REFERENCIA													
ESTADO	ZONA	TIPO DE PREDIO			USO DEL PREDIO			CONDICIÓN DE PROPIEDAD			% PROPIEDAD		
TERMINADO	C	DPTO. U OFIC. EN EDIFICIO			ESTO (O STAND) EN GALERIA COMERCIAL			CONDOMINIO			50.00000		

INAFACTACIÓN / EXONERACIÓN / BENEFICIO TRIBUTARIO DE PENSIONISTA

RÉGIMEN	UIT DEDUCIBLE	% DE INAFACTACIÓN	FECHA INICIO	ACTUALIZACIÓN

DETERMINACIÓN DEL VALOR DE LA CONSTRUCCIÓN

NIVEL	AÑO DE LA CONST.	CLASIFICACIÓN	MATERIAL PRED.	ESTADO CONSERV.	CATEGORIAS								VALOR UNITARIO M2	INCREMENTO 5%	VALOR UNIT. DEPREC.		ÁREA CONST M2	ÁREA COMÚN		VALOR DE LA CONSTRUCCIÓN
					MUROS Y COLUMNAS	TECHOS	PISOS	PUERTAS Y VENTANAS	REVEST.	BAÑOS	INSTAL ELECT. Y SANITARIAS	%			VALOR	M2		VALOR		
02	1989	2	2	3	D	C	H	F	F	H	H	553.45	0.00	44	309.93	7.74	0.00	359.83	2758.69	

DATOS DEL TERRENO

ÁREA (M2)	ÁREA COMÚN (M2)	VALOR ARANCELARIO
7.74000	0.00	1083.00

VALOR TOTAL CONSTRUCCIÓN	2758.69
VALOR OTRAS INSTALACIONES	0.00
VALOR DEL TERRENO	8382.42
TOTAL AUTOAVALUO	5570.56

FECHA DE ADQUISICIÓN
17/07/2003

FECHA EMISIÓN
31/12/2020

EL PRESENTE DOCUMENTO SUSTITUYE SU OBLIGACIÓN DE PRESENTAR LA DECLARACIÓN JURADA ANUAL 2020. LOS DATOS CONTENIDOS EN ELLA SE CONSIDERAN VÁLIDOS MIENTRAS NO PRESENTE UNA DECLARACIÓN JURADA SUSTITUTORIA, CUYO PLAZO VENCE EL 29/02/2020, SIN PERJUICIO DE LA FISCALIZACIÓN POSTERIOR POR PARTE DE LA ADMINISTRACIÓN ART. 14 DEL D.S. 156-2004-EF

DATOS DEL CONTRIBUYENTE

CÓDIGO CONTRIBUYENTE	APELLIDOS Y NOMBRES / RAZÓN SOCIAL	DNI/RUC/OTROS
0025677	ROMANI FLORES GERSON	09313371

DATOS DEL PREDIO

ANEXO	VIA	NÚMERO 1	NÚMERO 2	LETRA	INTERIOR	BLOCK	PISO	EDIFICIO	DPTO				
0005 JR	MCAL AGUSTIN GAMARRA (PROCL)	0789	0000										
MANZANA	LOTE	STAND	OFICINA	SUB MZ	SUB LT	TIENDA	SOTANO	AZOTEA	SECCIÓN	UNI. INM	DEPOS	ESTAC	URBANIZACIÓN
		137											FUNDO EL PINO
REFERENCIA													
ESTADO	ZONA	TIPO DE PREDIO			USO DEL PREDIO			CONDICIÓN DE PROPIEDAD			% PROPIEDAD		
TERMINADO	C	DPTO. U OFIC. EN EDIFICIO			ESTRUCTO (O STAND) EN GALERIA COMERCIAL			CONDOMINIO			50.00000		

INAFACTACIÓN / EXONERACIÓN / BENEFICIO TRIBUTARIO DE PENSIONISTA

RÉGIMEN	UIT DEDUCIBLE	% DE INAFACTACIÓN	FECHA INICIO	ACTUALIZACIÓN

DETERMINACIÓN DEL VALOR DE LA CONSTRUCCIÓN

NIVEL	AÑO DE LA CONST.	CLASIFICACIÓN	MATERIAL PRED.	ESTADO CONSERV.	CATEGORÍAS								VALOR UNITARIO M2	INCREMENTO 5%	VALOR UNIT. DEPREC.		ÁREA COMÚN		VALOR DE LA CONSTRUCCIÓN	
					MUROS Y COLUMNAS	TECHOS	PISOS	PUERTAS Y VENTANAS	REVEST.	BAÑOS	INSTAL ELECT. Y SANITARIAS	%			VALOR	ÁREA CONST M2	M2	VALOR		
1	1995	2	2	3	B	C	D	C	C	C	C	B	1143.09	0.00	40	685.85	5.62	0.00	5.42	3859.90

DATOS DEL TERRENO

ÁREA (M2)	ÁREA COMÚN (M2)	VALOR ARANCELARIO
.07000	0.00	1083.00

VALOR TOTAL CONSTRUCCIÓN	3859.90
VALOR OTRAS INSTALACIONES	0.00
VALOR DEL TERRENO	75.81
TOTAL AUTOAVALUO	1967.86

FECHA DE ADQUISICIÓN
09/11/2015

FECHA EMISIÓN
31/12/2020

EL PRESENTE DOCUMENTO SUSTITUYE SU OBLIGACIÓN DE PRESENTAR LA DECLARACIÓN JURADA ANUAL 2020. LOS DATOS CONTENIDOS EN ELLA SE CONSIDERAN VÁLIDOS MIENTRAS NO PRESENTE UNA DECLARACIÓN JURADA SUSTITUTORIA, CUYO PLAZO VENCE EL 29/02/2020, SIN PERJUICIO DE LA FISCALIZACIÓN POSTERIOR POR PARTE DE LA ADMINISTRACIÓN ART. 14 DEL D.S. 156-2004-EF

DATOS DEL CONTRIBUYENTE

N° D.J. MECANIZADA

9379

CÓDIGO CONTRIBUYENTE	APELLIDOS Y NOMBRES / RAZÓN SOCIAL	DNI/RUC/OTROS
0025677	ROMANI FLORES GERSON	09313371

DOMICILIO FISCAL

DISTRITO					URBANIZACIÓN					
LA VICTORIA										
VIA	NÚMERO 1	NÚMERO 2	LETRA	DPTO	MANZANA	LOTE	EDIFICIO	BLOCK		
JR MCAL AGUSTIN GAMARRA (PROL)	0661	0675		204-F						
INTERIOR	TIENDA	PISO	STAND	OFICINA	SUB.MZ	SUB.LT	SONTANO	MEZZANINE	SECCIÓN	UNID.INM
REFERENCIA										

INAFECTACIÓN / EXONERACIÓN / BENEFICIO TRIBUTARIO DE PENSIONISTA

RÉGIMEN	N° DE PREDIOS DECLARADOS	BASE IMPONIBLE	BASE IMPONIBLE AFECTA (S/)
	3	18187.45	9093.74

CRITERIO PARA LA DETERMINACIÓN DEL IMPUESTO PREDIAL

TRAMOS DEL AUTOVALUO SOLES (UIT EN S/ 4, 400.00)	ALICUOTA	BASE IMPONIBLE POR TRAMOS	IMPUESTO ANUAL EN (S/)
HASTA 15 UIT	0.2%	9,093.74	26.40
Más de 15 UIT hasta 60 UIT	0.6%	0.00	0.00
Más de 60 UIT	0.6%	0.00	0.00
BASE IMPONIBLE AFECTA / IMPUESTO ANUAL S/		9,093.74	26.40

LIQUIDACIÓN DEL IMPUESTO PREDIAL

CUOTA TRIMESTRAL	FECHA VENCIMIENTO	IMPORTES (S/)			DOCUMENTOS DE DEUDA
		INSOLUTO	DERECHO DE EMISIÓN	IMPORTE TOTAL	
1	27/02/2021	6.60	3.76	10.36	20210010031798
2	31/05/2021	6.60	0.00	6.60	
3	31/08/2021	6.60	0.00	6.60	
4	30/11/2021	6.60	0.00	6.60	
ANUAL	27/02/2021	26.40	3.76	30.16	

IMPORTANTE

Recuerde, si efectúa el pago al contado de todo el Impuesto Predial hasta el 27 de febrero de 2021, no está sujeto a la variación de Índice de Precios al por Mayor.

* El monto mínimo del Impuesto Predial es el 0.6% de la UIT vigente en el año, según lo establecido en el Art. 13 del TUO de la Ley de Tributación Municipal aprobado por D.S. N° 156-2004-EF

* La UIT para el ejercicio 2021 es de S/ 4,400 Soles, según lo establecido en el D. S. N° 392-2020-EF publicado el 15 de diciembre de 2020.

* Derecho de emisión 2021 Ordenanza N° 357-2020/MLV publicado en el diario oficial El Peruano el 18 de diciembre de 2020.

DATOS DEL CONTRIBUYENTE

N° D.J. MECANIZADA

9379

CÓDIGO	APELLIDOS Y NOMBRES / RAZÓN SOCIAL	DNI/RUC/OTROS
0025677	ROMANI FLORES GERSON	09313371

DATOS DEL PREDIO

ANEXO	VIA	NÚMERO 1	NÚMERO 2	LETRA	INTERIOR	BLOCK	PISO	EDIFICIO	DPTO			
0006 JR	MCAL AGUSTIN GAMARRA (PROCL)	0789	0000									
MANZANA	LOTE	STAND	OFICINA	SUB MZ	SUB LT	TIENDA	SÓTANO	AZOTEA	SECCIÓN	UNID.INM	DEPOS	ESTACIONAM.
		138										
URBANIZACIÓN						REFERENCIA						
CONDICIÓN DE PROPIEDAD			% DE PROPIEDAD		ZONA		USO DEL PREDIO					
CONDOMINIO			50.00000		C		PUESTO (O STAND) EN GALERIA COMERCIAL					

CRITERIOS PARA LA DETERMINACION DE ARBITRIOS

BARRIDO (I)								
ZONA	FRENTE (ml) (a)	TASA (b)	IMPORTE (c) = (a) x (b)	% PROPIEDAD	BENEFICIO PENSIONISTA	BARRIDO EN S/ (I)		
C	0.01	0.00	0.05	50.00000	NO	0.02		
RESIDUOS SÓLIDOS (II)								
ZONA	USO	A. CONST. (a)	TASA (b)	IMPORTE (c) = (a) x (b)	% PROPIEDAD	BENEFICIO PENSIONISTA	BARRIDO SÓLIDOS EN S/ (II)	
C	PUESTO (O STAND) EN G	4.42	0.00	2.15	50.00000	NO	1.07	
							LIM. PÚBLICA EN S/	LIM. PÚBLICA CON TOPE EN S/
LIMPIEZA PÚBLICA: BARRIDO(I) + RESIDUOS SÓLIDOS(II)							1.10	0.00
IMPORTE MENSUAL LIMPIEZA PÚBLICA: BARRIDO + RESIDUOS SÓLIDOS							1.10	

PARQUES Y JARDINES PÚBLICOS							
ZONA P.J.	UBIC. P.J.	TASA	IMPORTE	% PROPIEDAD	BENEFICIO PENSIONISTA	PQ. Y JARDIN EN S/.	PQ. Y JARDIN CON TOPE EN S/.
ZONA 3	FRENTE A BERMA Y/O ARBOLEDA	1.43	1.43	50.00000	NO	0.72	0.00
IMPORTE MENSUAL: PARQUES Y JARDINES							0.72

SERENAZGO							
ZONA	USO	TASA	% PROPIEDAD	BENEFICIO PENSIONISTA	SERENAZGO EN S/.	SERENAZGO CON TOPE EN S/.	
C	PUESTO (O STAND) EN GALERIA COMERCIAL	9.06	50.00000	NO	4.53	0.00	
IMPORTE MENSUAL: SERENAZGO							4.53

CUOTA TRIMESTRAL	FECHA DE VENCIM.	LIMPIEZA PÚBLICA	PARQUES Y JARDINES	SERENAZGO	DERECHO DE EMISIÓN	TOTAL DE ARBITRIOS	DOCUMENTO DE DEUDA
1	27/02/2021	3.29	2.15	13.59	0.00	19.03	0108753
2	31/05/2021	3.29	2.15	13.59	0.00	19.03	0108754
3	31/08/2021	3.29	2.15	13.59	0.00	19.03	0108755
4	30/11/2021	3.29	2.15	13.59	0.00	19.03	0108756
PAGO TOTAL ANUAL DE ARBITRIOS MUNICIPALES							76.12

DATOS DEL CONTRIBUYENTE

N° D.J. MECANIZADA

9379

CÓDIGO	APELLIDOS Y NOMBRES / RAZÓN SOCIAL	DNI/RUC/OTROS
0025677	ROMANI FLORES GERSON	09313371

DATOS DEL PREDIO

ANEXO	VIA	NÚMERO 1	NÚMERO 2	LETRA	INTERIOR	BLOCK	PISO	EDIFICIO	DPTO			
0004 JR	MCAL AGUSTIN GAMARRA (PROCL)	0661	0675						204F			
MANZANA	LOTE	STAND	OFICINA	SUB MZ	SUB LT	TIENDA	SÓTANO	AZOTEA	SECCIÓN	UNID.INM	DEPOS	ESTACIONAM.
URBANIZACIÓN						REFERENCIA						
CONDICIÓN DE PROPIEDAD		% DE PROPIEDAD		ZONA		USO DEL PREDIO						
CONDOMINIO		50.00000		C		PUESTO (O STAND) EN GALERIA COMERCIAL						

CRITERIOS PARA LA DETERMINACION DE ARBITRIOS

BARRIDO (I)									
ZONA	FRENTE (ml) (a)	TASA (b)	IMPORTE (c) = (a) x (b)	% PROPIEDAD	BENEFICIO PENSIONISTA	BARRIDO EN S/ (I)			
C	2.15	0.00	7.47	50.00000	NO	3.73			
RESIDUOS SÓLIDOS (II)									
ZONA	USO	A. CONST. (a)	TASA (b)	IMPORTE (c) = (a) x (b)	% PROPIEDAD	BENEFICIO PENSIONISTA	BARRIDO SÓLIDOS EN S/ (II)		
C	PUESTO (O STAND) EN G	7.74	0.00	3.76	50.00000	NO	1.88		
							LIM. PÚBLICA EN S/	LIM. PÚBLICA CON TOPE EN S/	
LIMPIEZA PÚBLICA: BARRIDO(I) + RESIDUOS SÓLIDOS(II)							5.61	0.00	
IMPORTE MENSUAL LIMPIEZA PÚBLICA: BARRIDO + RESIDUOS SÓLIDOS							5.61		

PARQUES Y JARDINES PÚBLICOS								
ZONA P.J.	UBIC. P.J.	TASA	IMPORTE	% PROPIEDAD	BENEFICIO PENSIONISTA	PQ. Y JARDIN EN S/.	PQ. Y JARDIN CON TOPE EN S/.	
ZONA 3	FRENTE A BERMA Y/O ARBOLEDA	1.43	1.43	50.00000	NO	0.72	0.00	
IMPORTE MENSUAL: PARQUES Y JARDINES							0.72	

SERENAZGO							
ZONA	USO	TASA	% PROPIEDAD	BENEFICIO PENSIONISTA	SERENAZGO EN S/.	SERENAZGO CON TOPE EN S/.	
C	PUESTO (O STAND) EN GALERIA COMERCIAL	9.06	50.00000	NO	4.53	0.00	
IMPORTE MENSUAL: SERENAZGO						4.53	

CUOTA TRIMESTRAL	FECHA DE VENCIM.	LIMPIEZA PÚBLICA	PARQUES Y JARDINES	SERENAZGO	DERECHO DE EMISIÓN	TOTAL DE ARBITRIOS	DOCUMENTO DE DEUDA
1	27/02/2021	16.85	2.15	13.59	0.00	32.59	0108745
2	31/05/2021	16.85	2.15	13.59	0.00	32.59	0108746
3	31/08/2021	16.85	2.15	13.59	0.00	32.59	0108747
4	30/11/2021	16.85	2.15	13.59	0.00	32.59	0108748
PAGO TOTAL ANUAL DE ARBITRIOS MUNICIPALES						130.36	

DATOS DEL CONTRIBUYENTE

N° D.J. MECANIZADA

9379

CÓDIGO	APELLIDOS Y NOMBRES / RAZÓN SOCIAL	DNI/RUC/OTROS
0025677	ROMANI FLORES GERSON	09313371

DATOS DEL PREDIO

ANEXO	VIA	NÚMERO 1	NÚMERO 2	LETRA	INTERIOR	BLOCK	PISO	EDIFICIO	DPTO			
0005 JR	MCAL AGUSTIN GAMARRA (PROCL)	0789	0000									
MANZANA	LOTE	STAND	OFICINA	SUB MZ	SUB LT	TIENDA	SÓTANO	AZOTEA	SECCIÓN	UNID.INM	DEPOS	ESTACIONAM.
		137										
URBANIZACIÓN	FUNDO EL PINO					REFERENCIA						
CONDICIÓN DE PROPIEDAD		% DE PROPIEDAD		ZONA		USO DEL PREDIO						
CONDOMINIO		50.00000		C		PUERTO (O STAND) EN GALERIA COMERCIAL						

CRITERIOS PARA LA DETERMINACION DE ARBITRIOS

BARRIDO (I)						
ZONA	FRENTE (ml) (a)	TASA (b)	IMPORTE (c) = (a) x (b)	% PROPIEDAD	BENEFICIO PENSIONISTA	BARRIDO EN S/ (I)
C	0.01	0.00	0.05	50.00000	NO	0.02

RESIDUOS SÓLIDOS (II)								
ZONA	USO	A. CONST. (a)	TASA (b)	IMPORTE (c) = (a) x (b)	% PROPIEDAD	BENEFICIO PENSIONISTA	BARRIDO SÓLIDOS EN S/ (II)	
C	PUERTO (O STAND) EN G	5.62	0.00	2.73	50.00000	NO	1.37	
LIMPIEZA PÚBLICA: BARRIDO(I) + RESIDUOS SÓLIDOS(II)							LIM. PÚBLICA EN S/	LIM. PÚBLICA CON TOPE EN S/
							1.39	0.00
IMPORTE MENSUAL LIMPIEZA PÚBLICA: BARRIDO + RESIDUOS SÓLIDOS							1.39	

PARQUES Y JARDINES PÚBLICOS							
ZONA P.J.	UBIC. P.J.	TASA	IMPORTE	% PROPIEDAD	BENEFICIO PENSIONISTA	PQ. Y JARDIN EN S/.	PQ. Y JARDIN CON TOPE EN S/.
ZONA 3	FRENTE A BERMA Y/O ARBOLEDA	1.43	1.43	50.00000	NO	0.72	0.00
IMPORTE MENSUAL: PARQUES Y JARDINES						0.72	

SERENAZGO							
ZONA	USO	TASA	% PROPIEDAD	BENEFICIO PENSIONISTA	SERENAZGO EN S/.	SERENAZGO CON TOPE EN S/.	
C	PUERTO (O STAND) EN GALERIA COMERCIAL	9.06	50.00000	NO	4.53	0.00	
IMPORTE MENSUAL: SERENAZGO						4.53	

CUOTA TRIMESTRAL	FECHA DE VENCIM.	LIMPIEZA PÚBLICA	PARQUES Y JARDINES	SERENAZGO	DERECHO DE EMISIÓN	TOTAL DE ARBITRIOS	DOCUMENTO DE DEUDA
1	27/02/2021	4.17	2.15	13.59	0.00	19.91	0108749
2	31/05/2021	4.17	2.15	13.59	0.00	19.91	0108750
3	31/08/2021	4.17	2.15	13.59	0.00	19.91	0108751
4	30/11/2021	4.17	2.15	13.59	0.00	19.91	0108752
PAGO TOTAL ANUAL DE ARBITRIOS MUNICIPALES						79.64	





GSAT

Gerencia de Servicios de
Administración Tributaria

TE ESPERAMOS EN:

GSAT
Parque Unión Panamericana s/n
Urb. Balconcillo

- Lunes a viernes de 7:00 a.m. - 4:45 p.m.
- Sábados de 9:00 a.m. - 1:00 p.m.

FISCALIZACIÓN
Jr. Sebastián Barranca cruce con
Jr. Prolongación Andahuaylas

- Lunes a viernes de 8:00 a.m. - 4:45 p.m.
- Sábados de 8:30 a.m. - 2:00 p.m.

TRÁNSITO
Jr. Hipólito Unánue N° 584

- Lunes a viernes de 8:00 a.m. - 8:00 p.m.
- Sábados de 8:00 a.m. - 2:00 p.m.





**PAGA EN
TU CASA**
Llevamos
nuestro POS
a tu domicilio
¡Llámanos!

También puedes realizar tus pagos
en las ventanillas o agentes de:




 **Scotiabank**



PAGO EN LINEA

 www.munilavictoria.gob.pe
 /munilavictoriamlv

ALÓ-GSAT
714-6400

 924 965 857
 924 165 051
 924 965 753