



LAVICTORIA
ES SU GENTE



CUPONERA
2021



N° D.J. MECANIZADA

DATOS DEL CONTRIBUYENTE

CÓDIGO CONTRIBUYENTE	TIPO DE CONTRIBUYENTE	APELLIDOS Y NOMBRES / RAZÓN SOCIAL	DNI/RUC/OTROS
0066026		CAROLINA OROPEZA OLAZABAL	40114987

DOMICILIO FISCAL

DISTRITO					URBANIZACIÓN					
ATE					OLIMPO					
VIA	NÚMERO 1	NÚMERO 2	LETRA	DPTO	MANZANA	LOTE	EDIFICIO	BLOCK		
CALLE JUNO	162									
INTERIOR	TIENDA	PISO	STAND	OFICINA	SUB.MZ	SUB.LT	SONTANO	MEZZANINE	SECCIÓN	UNID.INM

DATOS DEL CONYUQUE / REPRESENTANTE LEGAL

TIPO DE EVALUACIÓN	APELLIDOS Y NOMBRES	DNI

INFORMACIÓN DE CONTACTO

TELÉFONO FIJO	TELÉFONO CELULAR	FAX	CORREO ELECTRÓNICO
951582600	951582600		CAROLINA52@HOTMAIL.COM

INAFACTO / BENEFICIO TRIBUTARIO DE PENSIONISTA

RÉGIMEN	UIT DEDUCIBLE	% DE INAFACTACIÓN	N° DE PREDIOS	BASE IMPONIBLE AFECTA (S/)
			3	214,893.97

RELACIÓN DE PREDIOS

ANEXO	UBICACIÓN DEL PREDIO	AUTOVALÚO S/	%PROP	AUTOVALÚO AFECTO
0001	JR. HUANUCO (PROL) Nro. 2230	315,614.40	50.00	157,807.20
0002	JR. AMERICA Mz. 48 Lt. 18 Ref. TENDAL - TECHO	27,251.21	100.00	27,251.21
0003	JR. AMERICA Mz. 48 Lt. 18 Ref. TERRAZA - TECHO	29,835.56	100.00	29,835.56

IMPORTANTE

Esta información tendrá efectos de Declaración Jurada del Impuesto Predial para el presente año si no se presenta observación alguna hasta el 29 de febrero del 2021

N° D.J. MECANIZADA

DATOS DEL CONTRIBUYENTE

CÓDIGO CONTRIBUYENTE	APELLIDOS Y NOMBRES / RAZÓN SOCIAL	DNI/RUC/OTROS
0066026	CAROLINA OROPEZA OLAZABAL	40114987

DATOS DEL PREDIO

ANEXO	VIA	NÚMERO 1	NÚMERO 2	LETRA	INTERIOR	BLOCK	PISO	EDIFICIO	DPTO				
0001	JR HUANUCO (PROL)	2230	0				2						
MANZANA	LOTE	STAND	OFICINA	SUB MZ	SUB LT	TIENDA	SOTANO	AZOTEA	SECCIÓN	UNI. INM	DEPOS	ESTAC	URBANIZACIÓN
REFERENCIA													
ESTADO	ZONA	TIPO DE PREDIO			USO DEL PREDIO			CONDICIÓN DE PROPIEDAD			% PROPIEDAD		
TERMINADO		TIENDA			PUESTO (O STAND) EN GALERÍA COMERCIAL			CONDOMINIO			50.00		

INAFACTACIÓN / EXONERACIÓN / BENEFICIO TRIBUTARIO DE PENSIONISTA

RÉGIMEN	UIT DEDUCIBLE	% DE INAFACTACIÓN	FECHA INICIO	ACTUALIZACIÓN

DETERMINACIÓN DEL VALOR DE LA CONSTRUCCIÓN

NIVEL	AÑO DE LA CONST.	CLASIFICACIÓN	MATERIAL PRED.	ESTADO CONSERV.	CATEGORÍAS								VALOR UNITARIO M2	INCREMENTO 5%	VALOR UNIT. DEPREC.		ÁREA CONST M2	ÁREA COMÚN		VALOR DE LA CONSTRUCCIÓN
					MUROS Y COLUMNAS	TECHOS	PISOS	PUERTAS Y VENTANAS	REVEST.	BANOS	INSTAL ELECT. Y SANITARIAS	%			VALOR	M2		VALOR		
01	1979	2	2	3	C	C	G	F	F	G	G	631.74	0.00	52.00	328.50	280.00	0.00	.00	84907.20	
02	1979	2	2	3	C	C	G	F	F	G	G	631.74	0.00	52.00	328.50	280.00	0.00	.00	84907.20	

DATOS DEL TERRENO

ÁREA (M2)	ÁREA COMÚN (M2)	VALOR ARANCELARIO
300.00	0.00	486.00

VALOR TOTAL CONSTRUCCIÓN	169814.40
VALOR OTRAS INSTALACIONES	0.00
VALOR DEL TERRENO	145800.00
TOTAL AUTOAVALUO	157807.20

FECHA DE ADQUISICIÓN
01/01/1900

FECHA EMISIÓN

EL PRESENTE DOCUMENTO SUSTITUYE SU OBLIGACIÓN DE PRESENTAR LA DECLARACIÓN JURADA ANUAL 2020. LOS DATOS CONTENIDOS EN ELLA SE CONSIDERAN VÁLIDOS MIENTRAS NO PRESENTE UNA DECLARACIÓN JURADA SUSTITUTORIA, CUYO PLAZO VENCE EL 29/02/2020, SIN PERJUICIO DE LA FISCALIZACIÓN POSTERIOR POR PARTE DE LA ADMINISTRACIÓN ART. 14 DEL D.S. 156-2004-EF

DATOS DEL CONTRIBUYENTE

CÓDIGO CONTRIBUYENTE	APELLIDOS Y NOMBRES / RAZÓN SOCIAL	DNI/RUC/OTROS
0066026	CAROLINA OROPEZA OLAZABAL	40114987

DATOS DEL PREDIO

ANEXO	VIA		NÚMERO 1	NÚMERO 2	LETRA	INTERIOR	BLOCK	PISO	EDIFICIO	DPTO			
0002	JR AMERICA			0				5					
MANZANA	LOTE	STAND	OFICINA	SUB MZ	SUB LT	TIENDA	SOTANO	AZOTEA	SECCIÓN	UNI. INM	DEPOS	ESTAC	URBANIZACIÓN
48	18												
REFERENCIA	TENDAL - TECHO												
ESTADO	ZONA	TIPO DE PREDIO		USO DEL PREDIO		CONDICIÓN DE PROPIEDAD		% PROPIEDAD					
TERMINADO		TIENDA		TERRENO SIN CONSTRUIR		PROPIETARIO ÚNICO		100.00					

INAFACTACIÓN / EXONERACIÓN / BENEFICIO TRIBUTARIO DE PENSIONISTA

RÉGIMEN	UIT DEDUCIBLE	% DE INAFACTACIÓN	FECHA INICIO	ACTUALIZACIÓN

DETERMINACIÓN DEL VALOR DE LA CONSTRUCCIÓN

NIVEL	AÑO DE LA CONST.	CLASIFICACIÓN	MATERIAL PRED.	ESTADO CONSERV.	CATEGORÍAS								VALOR UNITARIO M2	INCREMENTO 5%	VALOR UNIT. DEPREC.		ÁREA CONST M2	ÁREA COMÚN		VALOR DE LA CONSTRUCCIÓN
					MUROS Y COLUMNAS	TECHOS	PISOS	PUERTAS Y VENTANAS	REVEST.	BANOS	INSTAL ELECT. Y SANITARIAS	%			VALOR	M2		VALOR		
05	1999	4	1	3	H	H	H	I	I	H	H	45.02	2.25	30.00	14.18	104.99	0.00	.00	3474.12	
BC	1999	4	1	3	B	C	H	F	F	H	D	773.83	36.74	30.00	243.17	14.35	0.00	.00	8142.19	

DATOS DEL TERRENO

ÁREA (M2)	ÁREA COMÚN (M2)	VALOR ARANCELARIO
27.05	0.00	578.00

VALOR TOTAL CONSTRUCCIÓN	11616.31
VALOR OTRAS INSTALACIONES	0.00
VALOR DEL TERRENO	15634.90
TOTAL AUTOAVALUO	27251.21

FECHA DE ADQUISICIÓN
01/01/1900

FECHA EMISIÓN

EL PRESENTE DOCUMENTO SUSTITUYE SU OBLIGACIÓN DE PRESENTAR LA DECLARACIÓN JURADA ANUAL 2020. LOS DATOS CONTENIDOS EN ELLA SE CONSIDERAN VÁLIDOS MIENTRAS NO PRESENTE UNA DECLARACIÓN JURADA SUSTITUTORIA, CUYO PLAZO VENCE EL 29/02/2020, SIN PERJUICIO DE LA FISCALIZACIÓN POSTERIOR POR PARTE DE LA ADMINISTRACIÓN ART. 14 DEL D.S. 156-2004-EF

DATOS DEL CONTRIBUYENTE

CÓDIGO CONTRIBUYENTE	APELLIDOS Y NOMBRES / RAZÓN SOCIAL	DNI/RUC/OTROS
0066026	CAROLINA OROPEZA OLAZABAL	40114987

DATOS DEL PREDIO

ANEXO	VIA		NÚMERO 1	NÚMERO 2	LETRA	INTERIOR	BLOCK	PISO	EDIFICIO	DPTO			
0003	JR AMERICA			0				5					
MANZANA	LOTE	STAND	OFICINA	SUB MZ	SUB LT	TIENDA	SOTANO	AZOTEA	SECCIÓN	UNI. INM	DEPOS	ESTAC	URBANIZACIÓN
48	18												
REFERENCIA		TERRAZA - TECHO											
ESTADO	ZONA	TIPO DE PREDIO		USO DEL PREDIO		CONDICIÓN DE PROPIEDAD		% PROPIEDAD					
TERMINADO		TIENDA		TERRENO SIN CONSTRUIR		PROPIETARIO ÚNICO		100.00					

INAFECTACIÓN / EXONERACIÓN / BENEFICIO TRIBUTARIO DE PENSIONISTA

RÉGIMEN	UIT DEDUCIBLE	% DE INAFECTACIÓN	FECHA INICIO	ACTUALIZACIÓN

DETERMINACIÓN DEL VALOR DE LA CONSTRUCCIÓN

NIVEL	AÑO DE LA CONST.	CLASIFICACIÓN	MATERIAL PRED.	ESTADO CONSERV.	CATEGORÍAS								VALOR UNITARIO M2	INCREMENTO 5%	VALOR UNIT. DEPREC.		ÁREA CONST M2	ÁREA COMÚN		VALOR DE LA CONSTRUCCIÓN
					MUROS Y COLUMNAS	TECHOS	PISOS	PUERTAS Y VENTANAS	REVEST.	BAÑOS	INSTAL ELECT. Y SANITARIAS	%			VALOR	M2		VALOR		
05	1999	4	1	3	H	H	H	I	I	H	H	45.02	2.25	30.00	14.18	101.96	0.00	.00	3373.86	
05	1999	4	1	3	H	H	H	I	I	H	H	45.02	2.25	30.00	14.18	101.96	0.00	.00	3373.86	
BC	1999	4	1	3	B	C	H	F	F	H	D	773.83	36.74	30.00	243.17	13.94	0.00	.00	7909.56	

DATOS DEL TERRENO

ÁREA (M2)	ÁREA COMÚN (M2)	VALOR ARANCELARIO
26.26	0.00	578.00

VALOR TOTAL CONSTRUCCIÓN	14657.28
VALOR OTRAS INSTALACIONES	0.00
VALOR DEL TERRENO	15178.28
TOTAL AUTOAVALUO	29835.56

FECHA DE ADQUISICIÓN
01/01/1900

FECHA EMISIÓN

EL PRESENTE DOCUMENTO SUSTITUYE SU OBLIGACIÓN DE PRESENTAR LA DECLARACIÓN JURADA ANUAL 2020. LOS DATOS CONTENIDOS EN ELLA SE CONSIDERAN VÁLIDOS MIENTRAS NO PRESENTE UNA DECLARACIÓN JURADA SUSTITUTORIA, CUYO PLAZO VENCE EL 29/02/2020, SIN PERJUICIO DE LA FISCALIZACIÓN POSTERIOR POR PARTE DE LA ADMINISTRACIÓN ART. 14 DEL D.S. 156-2004-EF

DATOS DEL CONTRIBUYENTE

N° D.J. MECANIZADA

648

CÓDIGO CONTRIBUYENTE	APELLIDOS Y NOMBRES / RAZÓN SOCIAL	DNI/RUC/OTROS
0066026	CAROLINA OROPEZA OLAZABAL	40114987

DOMICILIO FISCAL

DISTRITO				URBANIZACIÓN				
ATE				OLIMPO				
VIA	NÚMERO 1	NÚMERO 2	LETRA	DPTO	MANZANA	LOTE	EDIFICIO	BLOCK
CALLE JUNO	162							
INTERIOR	TIENDA	PISO	STAND	OFICINA	SUB.MZ	SUB.LT	SONTANO	MEZZANINE
								SECCIÓN
								UNID.INM
REFERENCIA								

INAFECTACIÓN / EXONERACIÓN / BENEFICIO TRIBUTARIO DE PENSIONISTA

RÉGIMEN	N° DE PREDIOS DECLARADOS	BASE IMPONIBLE	BASE IMPONIBLE AFECTA (S/)
	3	214893.97	214893.97

CRITERIO PARA LA DETERMINACIÓN DEL IMPUESTO PREDIAL

TRAMOS DEL AUTOVALUO SOLES (UIT EN S/ 4, 400.00)	ALICUOTA	BASE IMPONIBLE POR TRAMOS	IMPUESTO ANUAL EN (S/)
HASTA 15 UIT	0.2%	69,000.00	138.00
Más de 15 UIT hasta 60 UIT	0.6%	145,893.97	875.36
Más de 60 UIT	0.6%	0.00	0.00
BASE IMPONIBLE AFECTA / IMPUESTO ANUAL S/		214,893.97	1,013.36

LIQUIDACIÓN DEL IMPUESTO PREDIAL

CUOTA TRIMESTRAL	FECHA VENCIMIENTO	IMPORTES (S/)			DOCUMENTOS DE DEUDA
		INSOLUTO	DERECHO DE EMISIÓN	IMPORTE TOTAL	
1	27/02/2022	253.34	4.96	258.30	
2	31/05/2022	253.34	0.00	253.34	
3	31/08/2022	253.34	0.00	253.34	
4	30/11/2022	253.34	0.00	253.34	
ANUAL	27/02/2022	1,013.36	4.96	1,018.32	

IMPORTANTE

Recuerde, si efectúa el pago al contado de todo el Impuesto Predial hasta el 27 de febrero de 2021, no está sujeto a la variación de Índice de Precios al por Mayor.

* El monto mínimo del Impuesto Predial es el 0.6% de la UIT vigente en el año, según lo establecido en el Art. 13 del TUO de la Ley de Tributación Municipal aprobado por D.S. N° 156-2004-EF

* La UIT para el ejercicio 2021 es de S/ 4,400 Soles, según lo establecido en el D. S. N° 392-2020-EF publicado el 15 de diciembre de 2020.

* Derecho de emisión 2021 Ordenanza N° 357-2020/MLV publicado en el diario oficial El Peruano el 18 de diciembre de 2020.

DATOS DEL CONTRIBUYENTE

N° D.J. MECANIZADA

648

CÓDIGO	APELLIDOS Y NOMBRES / RAZÓN SOCIAL	DNI/RUC/OTROS
0066026	CAROLINA OROPEZA OLAZABAL	40114987

DATOS DEL PREDIO

ANEXO	VIA				NÚMERO 1	NÚMERO 2	LETRA	INTERIOR	BLOCK	PISO	EDIFICIO	DPTO
0001	JR HUANUCO (PROL)				2230	0				2		
MANZANA	LOTE	STAND	OFICINA	SUB MZ	SUB LT	TIENDA	SÓTANO	AZOTEA	SECCIÓN	UNID.INM	DEPOS	ESTACIONAM.
URBANIZACIÓN						REFERENCIA						
CONDICIÓN DE PROPIEDAD			% DE PROPIEDAD		ZONA		USO DEL PREDIO					
CONDOMINIO			50.00		A		PUESTO (O STAND) EN GALERIA COMERCIAL					

CRITERIOS PARA LA DETERMINACION DE ARBITRIOS

BARRIDO (I)							
ZONA	FRENTE (ml) (a)	TASA (b)	IMPORTE (c) = (a) x (b)	% PROPIEDAD	BENEFICIO PENSIONISTA	BARRIDO EN S/ (I)	
A	4.75	0.00	8.25	50.00	NO	8.25	
RESIDUOS SÓLIDOS (II)							
ZONA	USO	A. CONST. (a)	TASA (b)	IMPORTE (c) = (a) x (b)	% PROPIEDAD	BENEFICIO PENSIONISTA	BARRIDO SÓLIDOS EN S/ (II)
A	PUESTO (O STAND) EN G	560.00	0.00	136.03	50.00	NO	136.03
						LIM. PÚBLICA EN S/	LIM. PÚBLICA CON TOPE EN S/
LIMPIEZA PÚBLICA: BARRIDO(I) + RESIDUOS SÓLIDOS(II)						144.28	0.00
IMPORTE MENSUAL LIMPIEZA PÚBLICA: BARRIDO + RESIDUOS SÓLIDOS						0.00	

PARQUES Y JARDINES PÚBLICOS							
ZONA P.J.	UBIC. P.J.	TASA	IMPORTE	% PROPIEDAD	BENEFICIO PENSIONISTA	PQ. Y JARDIN EN S/.	PQ. Y JARDIN CON TOPE EN S/.
3	OTRAS UBICACIONES	0.52	0.52	50.00	NO	0.52	0.00
IMPORTE MENSUAL: PARQUES Y JARDINES						0.52	

SERENAZGO							
ZONA	USO	TASA	% PROPIEDAD	BENEFICIO PENSIONISTA	SERENAZGO EN S/.	SERENAZGO CON TOPE EN S/.	
A	PUESTO (O STAND) EN GALERIA COMERCIAL	4.53	50.00	NO	4.53	0.00	
IMPORTE MENSUAL: SERENAZGO						4.53	

CUOTA TRIMESTRAL	FECHA DE VENCIM.	LIMPIEZA PÚBLICA	PARQUES Y JARDINES	SERENAZGO	DERECHO DE EMISIÓN	TOTAL DE ARBITRIOS	DOCUMENTO DE DEUDA
1	27/02/2022	432.84	1.56	13.59	0.00	447.99	
2	31/05/2022	432.84	1.56	13.59	0.00	447.99	
3	31/08/2022	432.84	1.56	13.59	0.00	447.99	
4	30/11/2022	432.84	1.56	13.59	0.00	447.99	
PAGO TOTAL ANUAL DE ARBITRIOS MUNICIPALES						1791.96	

DATOS DEL CONTRIBUYENTE

N° D.J. MECANIZADA

648

CÓDIGO	APELLIDOS Y NOMBRES / RAZÓN SOCIAL	DNI/RUC/OTROS
0066026	CAROLINA OROPEZA OLAZABAL	40114987

DATOS DEL PREDIO

ANEXO	VIA		NÚMERO 1	NÚMERO 2	LETRA	INTERIOR	BLOCK	PISO	EDIFICIO	DPTO		
0002	JR AMERICA			0				5				
MANZANA	LOTE	STAND	OFICINA	SUB MZ	SUB LT	TIENDA	SÓTANO	AZOTEA	SECCIÓN	UNID.INM	DEPOS	ESTACIONAM.
48	18											
URBANIZACIÓN						REFERENCIA	TENDAL - TECHO					
CONDICIÓN DE PROPIEDAD			% DE PROPIEDAD		ZONA	USO DEL PREDIO						
PROPIETARIO ÚNICO			100.00		A	TERRENO SIN CONSTRUIR						

CRITERIOS PARA LA DETERMINACION DE ARBITRIOS

BARRIDO (I)									
ZONA	FRENTE (ml) (a)	TASA (b)	IMPORTE (c) = (a) x (b)	% PROPIEDAD	BENEFICIO PENSIONISTA	BARRIDO EN S/ (I)			
A	0.97	0.00	3.37	100.00	NO	3.37			
RESIDUOS SÓLIDOS (II)									
ZONA	USO	A. CONST. (a)	TASA (b)	IMPORTE (c) = (a) x (b)	% PROPIEDAD	BENEFICIO PENSIONISTA	BARRIDO SÓLIDOS EN S/ (II)		
A	TERRENO SIN CONSTRUIR	104.99	0.00	0.00	100.00	NO	LIM. PÚBLICA EN S/	LIM. PÚBLICA CON TOPE EN S/	0.00
LIMPIEZA PÚBLICA: BARRIDO(I) + RESIDUOS SÓLIDOS(II)							3.37	0.00	
IMPORTE MENSUAL LIMPIEZA PÚBLICA: BARRIDO + RESIDUOS SÓLIDOS							0.00		

PARQUES Y JARDINES PÚBLICOS									
ZONA P.J.	UBIC. P.J.	TASA	IMPORTE	% PROPIEDAD	BENEFICIO PENSIONISTA	PQ. Y JARDIN EN S/.	PQ. Y JARDIN CON TOPE EN S/.		
3	OTRAS UBICACIONES	1.03	1.03	100.00	NO	1.03	0.00		
IMPORTE MENSUAL: PARQUES Y JARDINES							1.03		

SERENAZGO									
ZONA	USO	TASA	% PROPIEDAD	BENEFICIO PENSIONISTA	SERENAZGO EN S/.	SERENAZGO CON TOPE EN S/.			
A	TERRENO SIN CONSTRUIR	8.06	100.00	NO	8.06	0.00			
IMPORTE MENSUAL: SERENAZGO							8.06		

CUOTA TRIMESTRAL	FECHA DE VENCIM.	LIMPIEZA PÚBLICA	PARQUES Y JARDINES	SERENAZGO	DERECHO DE EMISIÓN	TOTAL DE ARBITRIOS	DOCUMENTO DE DEUDA
1	27/02/2022	10.11	3.09	24.18	0.00	37.38	
2	31/05/2022	10.11	3.09	24.18	0.00	37.38	
3	31/08/2022	10.11	3.09	24.18	0.00	37.38	
4	30/11/2022	10.11	3.09	24.18	0.00	37.38	
PAGO TOTAL ANUAL DE ARBITRIOS MUNICIPALES						149.52	

DATOS DEL CONTRIBUYENTE

N° D.J. MECANIZADA

648

CÓDIGO	APELLIDOS Y NOMBRES / RAZÓN SOCIAL	DNI/RUC/OTROS
0066026	CAROLINA OROPEZA OLAZABAL	40114987

DATOS DEL PREDIO

ANEXO	VIA		NÚMERO 1	NÚMERO 2	LETRA	INTERIOR	BLOCK	PISO	EDIFICIO	DPTO		
0003	JR AMERICA			0				5				
MANZANA	LOTE	STAND	OFICINA	SUB MZ	SUB LT	TIENDA	SÓTANO	AZOTEA	SECCIÓN	UNID.INM	DEPOS	ESTACIONAM.
48	18											
URBANIZACIÓN						REFERENCIA	TERRAZA - TECHO					
CONDICIÓN DE PROPIEDAD			% DE PROPIEDAD		ZONA		USO DEL PREDIO					
PROPIETARIO ÚNICO			100.00		A		TERRENO SIN CONSTRUIR					

CRITERIOS PARA LA DETERMINACION DE ARBITRIOS

BARRIDO (I)									
ZONA	FRENTE (ml) (a)	TASA (b)	IMPORTE (c) = (a) x (b)	% PROPIEDAD	BENEFICIO PENSIONISTA	BARRIDO EN S/ (I)			
A	0.94	0.00	3.27	100.00	NO	3.27			
RESIDUOS SÓLIDOS (II)									
ZONA	USO	A. CONST. (a)	TASA (b)	IMPORTE (c) = (a) x (b)	% PROPIEDAD	BENEFICIO PENSIONISTA	BARRIDO SÓLIDOS EN S/ (II)		
A	TERRENO SIN CONSTRUIR	203.92	0.00	0.00	100.00	NO	0.00		
							LIM. PÚBLICA EN S/	LIM. PÚBLICA CON TOPE EN S/	
LIMPIEZA PÚBLICA: BARRIDO(I) + RESIDUOS SÓLIDOS(II)							3.27	0.00	
IMPORTE MENSUAL LIMPIEZA PÚBLICA: BARRIDO + RESIDUOS SÓLIDOS							0.00		

PARQUES Y JARDINES PÚBLICOS							
ZONA P.J.	UBIC. P.J.	TASA	IMPORTE	% PROPIEDAD	BENEFICIO PENSIONISTA	PQ. Y JARDIN EN S/.	PQ. Y JARDIN CON TOPE EN S/.
3	OTRAS UBICACIONES	1.03	1.03	100.00	NO	1.03	0.00
IMPORTE MENSUAL: PARQUES Y JARDINES						1.03	

SERENAZGO							
ZONA	USO	TASA	% PROPIEDAD	BENEFICIO PENSIONISTA	SERENAZGO EN S/.	SERENAZGO CON TOPE EN S/.	
A	TERRENO SIN CONSTRUIR	8.06	100.00	NO	8.06	0.00	
IMPORTE MENSUAL: SERENAZGO						8.06	

CUOTA TRIMESTRAL	FECHA DE VENCIM.	LIMPIEZA PÚBLICA	PARQUES Y JARDINES	SERENAZGO	DERECHO DE EMISIÓN	TOTAL DE ARBITRIOS	DOCUMENTO DE DEUDA
1	27/02/2022	9.81	3.09	24.18	0.00	37.08	
2	31/05/2022	9.81	3.09	24.18	0.00	37.08	
3	31/08/2022	9.81	3.09	24.18	0.00	37.08	
4	30/11/2022	9.81	3.09	24.18	0.00	37.08	
PAGO TOTAL ANUAL DE ARBITRIOS MUNICIPALES						148.32	





GSAT

Gerencia de Servicios de
Administración Tributaria

TE ESPERAMOS EN:

GSAT
Parque Unión Panamericana s/n
Urb. Balconcillo

- Lunes a viernes de 7:00 a.m. - 4:45 p.m.
- Sábados de 9:00 a.m. - 1:00 p.m.

FISCALIZACIÓN
Jr. Sebastián Barranca cruce con
Jr. Prolongación Andahuaylas

- Lunes a viernes de 8:00 a.m. - 4:45 p.m.
- Sábados de 8:30 a.m. - 2:00 p.m.

TRÁNSITO
Jr. Hipólito Unánue N° 584

- Lunes a viernes de 8:00 a.m. - 8:00 p.m.
- Sábados de 8:00 a.m. - 2:00 p.m.





**PAGA EN
TU CASA**
Llevamos
nuestro POS
a tu domicilio
¡Llámanos!

También puedes realizar tus pagos
en las ventanillas o agentes de:




 **Scotiabank**



PAGO EN LINEA

 www.munilavictoria.gob.pe
 /munilavictoriamlv

ALÓ-GSAT
714-6400

 924 965 857
 924 165 051
 924 965 753