



LAVICTORIA
ES SU GENTE



CUPONERA
2021



N° D.J. MECANIZADA

DATOS DEL CONTRIBUYENTE

CÓDIGO CONTRIBUYENTE	TIPO DE CONTRIBUYENTE	APELLIDOS Y NOMBRES / RAZÓN SOCIAL	DNI/RUC/OTROS
0017653	PERSONA NATURAL	ROJAS MONGE POMPEYO AUGUSTO	07291098

DOMICILIO FISCAL

DISTRITO					URBANIZACIÓN				
LA VICTORIA									
VIA		NÚMERO 1	NÚMERO 2	LETRA	DPTO	MANZANA	LOTE	EDIFICIO	BLOCK
CL RODOLFO BELTRAN		0141							
INTERIOR	TIENDA	PISO	STAND	OFICINA	SUB.MZ	SUB.LT	SONTANO	MEZZANINE	SECCIÓN
UNID.INM									

DATOS DEL CONYUQUE / REPRESENTANTE LEGAL

TIPO DE EVALUACIÓN	APELLIDOS Y NOMBRES	DNI

INFORMACIÓN DE CONTACTO

TELÉFONO FIJO	TELÉFONO CELULAR	FAX	CORREO ELECTRÓNICO
2260419	998556681		augustorojas2013@gmail.com

INAFACTO / BENEFICIO TRIBUTARIO DE PENSIONISTA

RÉGIMEN	UIT DEDUCIBLE	% DE INAFACTACIÓN	N° DE PREDIOS	BASE IMPONIBLE AFECTA (S/)
			3	218,985.57

RELACIÓN DE PREDIOS

ANEXO	UBICACIÓN DEL PREDIO	AUTOVALÚO S/	%PROP	AUTOVALÚO AFECTO
0001	CL. RODOLFO BELTRAN Nro. 0141	169,969.57	100.00	169,969.57
0002	CL. RODOLFO BELTRAN Nro. 0137	22,057.20	100.00	22,057.20
0003	CL. RODOLFO BELTRAN Nro. 0139	26,958.80	100.00	26,958.80

IMPORTANTE

Esta información tendrá efectos de Declaración Jurada del Impuesto Predial para el presente año si no se presenta observación alguna hasta el 29 de febrero del 2021

DATOS DEL CONTRIBUYENTE

CÓDIGO CONTRIBUYENTE	APELLIDOS Y NOMBRES / RAZÓN SOCIAL	DNI/RUC/OTROS
0017653	ROJAS MONGE POMPEYO AUGUSTO	07291098

DATOS DEL PREDIO

ANEXO	VIA		NÚMERO 1	NÚMERO 2	LETRA	INTERIOR	BLOCK	PISO	EDIFICIO	DPTO			
0001	CL RODOLFO BELTRAN		0141										
MANZANA	LOTE	STAND	OFICINA	SUB MZ	SUB LT	TIENDA	SOTANO	AZOTEA	SECCIÓN	UNI. INM	DEPOS	ESTAC	URBANIZACIÓN
REFERENCIA													
ESTADO	ZONA	TIPO DE PREDIO		USO DEL PREDIO		CONDICIÓN DE PROPIEDAD		% PROPIEDAD					
TERMINADO	F	PREDIO INDEPENDIENTE		CASA HABITACIÓN		SOCIEDAD CONYUGAL		100.00000					

INAFACTACIÓN / EXONERACIÓN / BENEFICIO TRIBUTARIO DE PENSIONISTA

RÉGIMEN	UIT DEDUCIBLE	% DE INAFACTACIÓN	FECHA INICIO	ACTUALIZACIÓN

DETERMINACIÓN DEL VALOR DE LA CONSTRUCCIÓN

NIVEL	AÑO DE LA CONST.	CLASIFICACIÓN	MATERIAL PRED.	ESTADO CONSERV.	CATEGORÍAS								VALOR UNITARIO M2	INCREMENTO 5%	VALOR UNIT. DEPREC.		ÁREA CONST M2	ÁREA COMÚN		VALOR DE LA CONSTRUCCIÓN
					MUROS Y COLUMNAS	TECHOS	PISOS	PUERTAS Y VENTANAS	REVEST.	BAÑOS	INSTAL ELECT. Y SANITARIAS	%			VALOR	M2		VALOR		
01	1979	1	2	3	C	C	E	F	F	F	E	D	687.93	0.00	44	385.24	87.32	0.00	.00	33639.16
02	1979	1	2	3	C	C	E	F	F	F	C	E	701.04	0.00	44	392.58	170.43	0.00	.00	66907.41

DATOS DEL TERRENO

ÁREA (M2)	ÁREA COMÚN (M2)	VALOR ARANCELARIO
219.00000	0.00	317.00

VALOR TOTAL CONSTRUCCIÓN	100546.57
VALOR OTRAS INSTALACIONES	0.00
VALOR DEL TERRENO	69423.00
TOTAL AUTOAVALUO	169969.57

FECHA DE ADQUISICIÓN
01/01/1900

FECHA EMISIÓN
31/12/2020

EL PRESENTE DOCUMENTO SUSTITUYE SU OBLIGACIÓN DE PRESENTAR LA DECLARACIÓN JURADA ANUAL 2020. LOS DATOS CONTENIDOS EN ELLA SE CONSIDERAN VÁLIDOS MIENTRAS NO PRESENTE UNA DECLARACIÓN JURADA SUSTITUTORIA, CUYO PLAZO VENCE EL 29/02/2020, SIN PERJUICIO DE LA FISCALIZACIÓN POSTERIOR POR PARTE DE LA ADMINISTRACIÓN ART. 14 DEL D.S. 156-2004-EF

DATOS DEL CONTRIBUYENTE

CÓDIGO CONTRIBUYENTE	APELLIDOS Y NOMBRES / RAZÓN SOCIAL	DNI/RUC/OTROS
0017653	ROJAS MONGE POMPEYO AUGUSTO	07291098

DATOS DEL PREDIO

ANEXO	VIA	NÚMERO 1	NÚMERO 2	LETRA	INTERIOR	BLOCK	PISO	EDIFICIO	DPTO				
0002	CL RODOLFO BELTRAN	0137											
MANZANA	LOTE	STAND	OFICINA	SUB MZ	SUB LT	TIENDA	SOTANO	AZOTEA	SECCIÓN	UNI. INM	DEPOS	ESTAC	URBANIZACIÓN
REFERENCIA													
ESTADO	ZONA	TIPO DE PREDIO			USO DEL PREDIO			CONDICIÓN DE PROPIEDAD			% PROPIEDAD		
TERMINADO	F	TIENDA			RESTAURANTES, BARES Y CANTINAS			SOCIEDAD CONYUGAL			100.00000		

INAFACTACIÓN / EXONERACIÓN / BENEFICIO TRIBUTARIO DE PENSIONISTA

RÉGIMEN	UIT DEDUCIBLE	% DE INAFACTACIÓN	FECHA INICIO	ACTUALIZACIÓN

DETERMINACIÓN DEL VALOR DE LA CONSTRUCCIÓN

NIVEL	AÑO DE LA CONST.	CLASIFICACIÓN	MATERIAL PRED.	ESTADO CONSERV.	CATEGORÍAS								VALOR UNITARIO M2	INCREMENTO 5%	VALOR UNIT. DEPREC.		ÁREA COMÚN		VALOR DE LA CONSTRUCCIÓN
					MUROS Y COLUMNAS	TECHOS	PISOS	PUERTAS Y VENTANAS	REVEST.	BANOS	INSTAL ELECT. Y SANITARIAS	%			VALOR	ÁREA CONST M2	M2	VALOR	
01	1979	2	2	3	C	C	F	F	F	E	F	616.05	0.00	52	295.70	36.00	0.00	.00	10645.20

DATOS DEL TERRENO

ÁREA (M2)	ÁREA COMÚN (M2)	VALOR ARANCELARIO
36.00000	0.00	317.00

VALOR TOTAL CONSTRUCCIÓN	10645.20
VALOR OTRAS INSTALACIONES	0.00
VALOR DEL TERRENO	11412.00
TOTAL AUTOAVALUO	22057.20

FECHA DE ADQUISICIÓN
01/01/1900

FECHA EMISIÓN
31/12/2020

EL PRESENTE DOCUMENTO SUSTITUYE SU OBLIGACIÓN DE PRESENTAR LA DECLARACIÓN JURADA ANUAL 2020. LOS DATOS CONTENIDOS EN ELLA SE CONSIDERAN VÁLIDOS MIENTRAS NO PRESENTE UNA DECLARACIÓN JURADA SUSTITUTORIA, CUYO PLAZO VENCE EL 29/02/2020, SIN PERJUICIO DE LA FISCALIZACIÓN POSTERIOR POR PARTE DE LA ADMINISTRACIÓN ART. 14 DEL D.S. 156-2004-EF

DATOS DEL CONTRIBUYENTE

CÓDIGO CONTRIBUYENTE	APELLIDOS Y NOMBRES / RAZÓN SOCIAL	DNI/RUC/OTROS
0017653	ROJAS MONGE POMPEYO AUGUSTO	07291098

DATOS DEL PREDIO

ANEXO	VIA	NÚMERO 1	NÚMERO 2	LETRA	INTERIOR	BLOCK	PISO	EDIFICIO	DPTO				
0003	CL RODOLFO BELTRAN	0139											
MANZANA	LOTE	STAND	OFICINA	SUB MZ	SUB LT	TIENDA	SOTANO	AZOTEA	SECCIÓN	UNI. INM	DEPOS	ESTAC	URBANIZACIÓN
REFERENCIA													
ESTADO	ZONA	TIPO DE PREDIO		USO DEL PREDIO		CONDICIÓN DE PROPIEDAD		% PROPIEDAD					
TERMINADO	F	TIENDA		RESTAURANTES, BARES Y CANTINAS		SOCIEDAD CONYUGAL		100.00000					

INAFACTACIÓN / EXONERACIÓN / BENEFICIO TRIBUTARIO DE PENSIONISTA

RÉGIMEN	UIT DEDUCIBLE	% DE INAFACTACIÓN	FECHA INICIO	ACTUALIZACIÓN

DETERMINACIÓN DEL VALOR DE LA CONSTRUCCIÓN

NIVEL	AÑO DE LA CONST.	CLASIFICACIÓN	MATERIAL PRED.	ESTADO CONSERV.	CATEGORÍAS								VALOR UNITARIO M2	INCREMENTO 5%	VALOR UNIT. DEPREC.		ÁREA COMÚN		VALOR DE LA CONSTRUCCIÓN
					MUROS Y COLUMNAS	TECHOS	PISOS	PUERTAS Y VENTANAS	REVEST.	BAÑOS	INSTAL ELECT. Y SANITARIAS	%			VALOR	ÁREA CONST M2	M2	VALOR	
01	1979	2	2	3	C	C	F	F	F	E	F	616.05	0.00	52	295.70	44.00	0.00	.00	13010.80

DATOS DEL TERRENO

ÁREA (M2)	ÁREA COMÚN (M2)	VALOR ARANCELARIO
44.00000	0.00	317.00

VALOR TOTAL CONSTRUCCIÓN	13010.80
VALOR OTRAS INSTALACIONES	0.00
VALOR DEL TERRENO	13948.00
TOTAL AUTOAVALUO	26958.80

FECHA DE ADQUISICIÓN
01/01/1900

FECHA EMISIÓN
31/12/2020

EL PRESENTE DOCUMENTO SUSTITUYE SU OBLIGACIÓN DE PRESENTAR LA DECLARACIÓN JURADA ANUAL 2020. LOS DATOS CONTENIDOS EN ELLA SE CONSIDERAN VÁLIDOS MIENTRAS NO PRESENTE UNA DECLARACIÓN JURADA SUSTITUTORIA, CUYO PLAZO VENCE EL 29/02/2020, SIN PERJUICIO DE LA FISCALIZACIÓN POSTERIOR POR PARTE DE LA ADMINISTRACIÓN ART. 14 DEL D.S. 156-2004-EF

DATOS DEL CONTRIBUYENTE

N° D.J. MECANIZADA

5772

CÓDIGO CONTRIBUYENTE	APELLIDOS Y NOMBRES / RAZÓN SOCIAL	DNI/RUC/OTROS
0017653	ROJAS MONGE POMPEYO AUGUSTO	07291098

DOMICILIO FISCAL

DISTRITO				URBANIZACIÓN				
LA VICTORIA								
VIA	NÚMERO 1	NÚMERO 2	LETRA	DPTO	MANZANA	LOTE	EDIFICIO	BLOCK
CL RODOLFO BELTRAN	0141							
INTERIOR	TIENDA	PISO	STAND	OFICINA	SUB.MZ	SUB.LT	SONTANO	MEZZANINE
								SECCIÓN
								UNID.INM
REFERENCIA	SANTA CATALINA							

INAFACTACIÓN / EXONERACIÓN / BENEFICIO TRIBUTARIO DE PENSIONISTA

RÉGIMEN	N° DE PREDIOS DECLARADOS	BASE IMPONIBLE	BASE IMPONIBLE AFECTA (S/)
	3	218985.57	218985.57

CRITERIO PARA LA DETERMINACIÓN DEL IMPUESTO PREDIAL

TRAMOS DEL AUTOVALUO SOLES (UIT EN S/ 4, 400.00)	ALICUOTA	BASE IMPONIBLE POR TRAMOS	IMPUESTO ANUAL EN (S/)
HASTA 15 UIT	0.2%	66,000.00	132.00
Más de 15 UIT hasta 60 UIT	0.6%	152,985.57	917.91
Más de 60 UIT	0.6%	0.00	0.00
BASE IMPONIBLE AFECTA / IMPUESTO ANUAL S/		218,985.57	1,049.91

LIQUIDACIÓN DEL IMPUESTO PREDIAL

CUOTA TRIMESTRAL	FECHA VENCIMIENTO	IMPORTES (S/)			DOCUMENTOS DE DEUDA
		INSOLUTO	DERECHO DE EMISIÓN	IMPORTE TOTAL	
1	27/02/2021	262.47	3.76	266.23	20210010019558
2	31/05/2021	262.47	0.00	262.47	
3	31/08/2021	262.47	0.00	262.47	
4	30/11/2021	262.50	0.00	262.50	
ANUAL	27/02/2021	1,049.91	3.76	1,053.67	

IMPORTANTE

Recuerde, si efectúa el pago al contado de todo el Impuesto Predial hasta el 27 de febrero de 2021, no está sujeto a la variación de índice de Precios al por Mayor.

* El monto mínimo del Impuesto Predial es el 0.6% de la UIT vigente en el año, según lo establecido en el Art. 13 del TUO de la Ley de Tributación Municipal aprobado por D.S. N° 156-2004-EF

* La UIT para el ejercicio 2021 es de S/ 4,400 Soles, según lo establecido en el D. S. N° 392-2020-EF publicado el 15 de diciembre de 2020.

* Derecho de emisión 2021 Ordenanza N° 357-2020/MLV publicado en el diario oficial El Peruano el 18 de diciembre de 2020.

DATOS DEL CONTRIBUYENTE

N° D.J. MECANIZADA

5772

CÓDIGO	APELLIDOS Y NOMBRES / RAZÓN SOCIAL	DNI/RUC/OTROS
0017653	ROJAS MONGE POMPEYO AGUSTO	07291098

DATOS DEL PREDIO

ANEXO	VIA				NÚMERO 1	NÚMERO 2	LETRA	INTERIOR	BLOCK	PISO	EDIFICIO	DPTO
0001	CL RODOLFO BELTRAN				0141							
MANZANA	LOTE	STAND	OFICINA	SUB MZ	SUB LT	TIENDA	SÓTANO	AZOTEA	SECCIÓN	UNID.INM	DEPOS	ESTACIONAM.
URBANIZACIÓN						REFERENCIA						
CONDICIÓN DE PROPIEDAD			% DE PROPIEDAD		ZONA		USO DEL PREDIO					
SOCIEDAD CONYUGAL			100.00000		F		CASA HABITACION					

CRITERIOS PARA LA DETERMINACION DE ARBITRIOS

BARRIDO (I)							
ZONA	FRENTE (ml) (a)	TASA (b)	IMPORTE (c) = (a) x (b)	% PROPIEDAD	BENEFICIO PENSIONISTA	BARRIDO EN S/ (I)	
F	4.60	0.00	5.33	100.00000	NO	5.33	
RESIDUOS SÓLIDOS (II)							
ZONA	USO	A. CONST. (a)	TASA (b)	IMPORTE (c) = (a) x (b)	% PROPIEDAD	BENEFICIO PENSIONISTA	BARRIDO SÓLIDOS EN S/ (II)
F	CASA HABITACION	257.75	0.00	25.52	100.00000	NO	25.53
						LIM. PÚBLICA EN S/	LIM. PÚBLICA CON TOPE EN S/
LIMPIEZA PÚBLICA: BARRIDO(I) + RESIDUOS SÓLIDOS(II)						30.85	0.00
IMPORTE MENSUAL LIMPIEZA PÚBLICA: BARRIDO + RESIDUOS SÓLIDOS						30.85	

PARQUES Y JARDINES PÚBLICOS							
ZONA P.J.	UBIC. P.J.	TASA	IMPORTE	% PROPIEDAD	BENEFICIO PENSIONISTA	PQ. Y JARDIN EN S/.	PQ. Y JARDIN CON TOPE EN S/.
ZONA 1	FRENTE A BERMA Y/O ARBOLEDA	13.95	13.95	100.00000	NO	13.95	0.00
IMPORTE MENSUAL: PARQUES Y JARDINES						13.95	

SERENAZGO							
ZONA	USO	TASA	% PROPIEDAD	BENEFICIO PENSIONISTA	SERENAZGO EN S/.	SERENAZGO CON TOPE EN S/.	
F	CASA HABITACION	0.57	100.00000	NO	0.57	0.00	
IMPORTE MENSUAL: SERENAZGO						0.57	

CUOTA TRIMESTRAL	FECHA DE VENCIM.	LIMPIEZA PÚBLICA	PARQUES Y JARDINES	SERENAZGO	DERECHO DE EMISIÓN	TOTAL DE ARBITRIOS	DOCUMENTO DE DEUDA
1	27/02/2021	92.56	41.84	1.70	0.00	136.10	0078417
2	31/05/2021	92.56	41.84	1.70	0.00	136.10	0078418
3	31/08/2021	92.56	41.84	1.70	0.00	136.10	0078419
4	30/11/2021	92.56	41.84	1.70	0.00	136.10	0078420
PAGO TOTAL ANUAL DE ARBITRIOS MUNICIPALES						544.40	

DATOS DEL CONTRIBUYENTE

N° D.J. MECANIZADA

5772

CÓDIGO	APELLIDOS Y NOMBRES / RAZÓN SOCIAL	DNI/RUC/OTROS
0017653	ROJAS MONGE POMPEYO AGUSTO	07291098

DATOS DEL PREDIO

ANEXO	VIA				NÚMERO 1	NÚMERO 2	LETRA	INTERIOR	BLOCK	PISO	EDIFICIO	DPTO
0002	CL RODOLFO BELTRAN				0137							
MANZANA	LOTE	STAND	OFICINA	SUB MZ	SUB LT	TIENDA	SÓTANO	AZOTEA	SECCIÓN	UNID.INM	DEPOS	ESTACIONAM.
URBANIZACIÓN						REFERENCIA						
CONDICIÓN DE PROPIEDAD			% DE PROPIEDAD		ZONA		USO DEL PREDIO					
SOCIEDAD CONYUGAL			100.00000		F		RESTAURANTES, BARES Y CANTINAS					

CRITERIOS PARA LA DETERMINACION DE ARBITRIOS

BARRIDO (I)							
ZONA	FRENTE (ml) (a)	TASA (b)	IMPORTE (c) = (a) x (b)	% PROPIEDAD	BENEFICIO PENSIONISTA	BARRIDO EN S/ (I)	
F	7.70	0.00	8.92	100.00000	NO	8.92	
RESIDUOS SÓLIDOS (II)							
ZONA	USO	A. CONST. (a)	TASA (b)	IMPORTE (c) = (a) x (b)	% PROPIEDAD	BENEFICIO PENSIONISTA	BARRIDO SÓLIDOS EN S/ (II)
F	RESTAURANTES, BARES Y	36.00	0.00	6.72	100.00000	NO	6.72
						LIM. PÚBLICA EN S/	LIM. PÚBLICA CON TOPE EN S/
LIMPIEZA PÚBLICA: BARRIDO(I) + RESIDUOS SÓLIDOS(II)						15.64	0.00
IMPORTE MENSUAL LIMPIEZA PÚBLICA: BARRIDO + RESIDUOS SÓLIDOS						15.64	

PARQUES Y JARDINES PÚBLICOS							
ZONA P.J.	UBIC. P.J.	TASA	IMPORTE	% PROPIEDAD	BENEFICIO PENSIONISTA	PQ. Y JARDIN EN S/.	PQ. Y JARDIN CON TOPE EN S/.
ZONA 1	FRENTE A BERMA Y/O ARBOLEDA	13.95	13.95	100.00000	NO	13.95	0.00
IMPORTE MENSUAL: PARQUES Y JARDINES						13.95	

SERENAZGO							
ZONA	USO	TASA	% PROPIEDAD	BENEFICIO PENSIONISTA	SERENAZGO EN S/.	SERENAZGO CON TOPE EN S/.	
F	RESTAURANTES, BARES Y CANTINAS	9.48	100.00000	NO	9.48	0.00	
IMPORTE MENSUAL: SERENAZGO						9.48	

CUOTA TRIMESTRAL	FECHA DE VENCIM.	LIMPIEZA PÚBLICA	PARQUES Y JARDINES	SERENAZGO	DERECHO DE EMISIÓN	TOTAL DE ARBITRIOS	DOCUMENTO DE DEUDA
1	27/02/2021	46.91	41.84	28.45	0.00	117.20	0078421
2	31/05/2021	46.91	41.84	28.45	0.00	117.20	0078422
3	31/08/2021	46.91	41.84	28.45	0.00	117.20	0078423
4	30/11/2021	46.91	41.84	28.45	0.00	117.20	0078424
PAGO TOTAL ANUAL DE ARBITRIOS MUNICIPALES						468.80	

DATOS DEL CONTRIBUYENTE

N° D.J. MECANIZADA

5772

CÓDIGO	APELLIDOS Y NOMBRES / RAZÓN SOCIAL	DNI/RUC/OTROS
0017653	ROJAS MONGE POMPEYO AGUSTO	07291098

DATOS DEL PREDIO

ANEXO	VIA				NÚMERO 1	NÚMERO 2	LETRA	INTERIOR	BLOCK	PISO	EDIFICIO	DPTO
0003	CL RODOLFO BELTRAN				0139							
MANZANA	LOTE	STAND	OFICINA	SUB MZ	SUB LT	TIENDA	SÓTANO	AZOTEA	SECCIÓN	UNID.INM	DEPOS	ESTACIONAM.
URBANIZACIÓN						REFERENCIA						
CONDICIÓN DE PROPIEDAD			% DE PROPIEDAD		ZONA		USO DEL PREDIO					
SOCIEDAD CONYUGAL			100.00000		F		RESTAURANTES, BARES Y CANTINAS					

CRITERIOS PARA LA DETERMINACION DE ARBITRIOS

BARRIDO (I)							
ZONA	FRENTE (ml) (a)	TASA (b)	IMPORTE (c) = (a) x (b)	% PROPIEDAD	BENEFICIO PENSIONISTA	BARRIDO EN S/ (I)	
F	5.55	0.00	6.43	100.00000	NO	6.43	
RESIDUOS SÓLIDOS (II)							
ZONA	USO	A. CONST. (a)	TASA (b)	IMPORTE (c) = (a) x (b)	% PROPIEDAD	BENEFICIO PENSIONISTA	BARRIDO SÓLIDOS EN S/ (II)
F	RESTAURANTES, BARES Y	44.00	0.00	8.21	100.00000	NO	8.21
						LIM. PÚBLICA EN S/	LIM. PÚBLICA CON TOPE EN S/
LIMPIEZA PÚBLICA: BARRIDO(I) + RESIDUOS SÓLIDOS(II)						14.64	0.00
IMPORTE MENSUAL LIMPIEZA PÚBLICA: BARRIDO + RESIDUOS SÓLIDOS						14.64	

PARQUES Y JARDINES PÚBLICOS							
ZONA P.J.	UBIC. P.J.	TASA	IMPORTE	% PROPIEDAD	BENEFICIO PENSIONISTA	PQ. Y JARDIN EN S/.	PQ. Y JARDIN CON TOPE EN S/.
ZONA 1	FRENTE A BERMA Y/O ARBOLEDA	13.95	13.95	100.00000	NO	13.95	0.00
IMPORTE MENSUAL: PARQUES Y JARDINES						13.95	

SERENAZGO							
ZONA	USO	TASA	% PROPIEDAD	BENEFICIO PENSIONISTA	SERENAZGO EN S/.	SERENAZGO CON TOPE EN S/.	
F	RESTAURANTES, BARES Y CANTINAS	9.48	100.00000	NO	9.48	0.00	
IMPORTE MENSUAL: SERENAZGO						9.48	

CUOTA TRIMESTRAL	FECHA DE VENCIM.	LIMPIEZA PÚBLICA	PARQUES Y JARDINES	SERENAZGO	DERECHO DE EMISIÓN	TOTAL DE ARBITRIOS	DOCUMENTO DE DEUDA
1	27/02/2021	43.92	41.84	28.45	0.00	114.21	0078425
2	31/05/2021	43.92	41.84	28.45	0.00	114.21	0078426
3	31/08/2021	43.92	41.84	28.45	0.00	114.21	0078427
4	30/11/2021	43.92	41.84	28.45	0.00	114.21	0078428
PAGO TOTAL ANUAL DE ARBITRIOS MUNICIPALES						456.84	





GSAT

Gerencia de Servicios de
Administración Tributaria

TE ESPERAMOS EN:

GSAT
Parque Unión Panamericana s/n
Urb. Balconcillo

- Lunes a viernes de 7:00 a.m. - 4:45 p.m.
- Sábados de 9:00 a.m. - 1:00 p.m.

FISCALIZACIÓN
Jr. Sebastián Barranca cruce con
Jr. Prolongación Andahuaylas

- Lunes a viernes de 8:00 a.m. - 4:45 p.m.
- Sábados de 8:30 a.m. - 2:00 p.m.

TRÁNSITO
Jr. Hipólito Unánue N° 584

- Lunes a viernes de 8:00 a.m. - 8:00 p.m.
- Sábados de 8:00 a.m. - 2:00 p.m.





**PAGA EN
TU CASA**
Llevamos
nuestro POS
a tu domicilio
¡Llámanos!

También puedes realizar tus pagos
en las ventanillas o agentes de:




 **Scotiabank**



PAGO EN LINEA

 www.munilavictoria.gob.pe
 /munilavictoriamlv

ALÓ-GSAT
714-6400

 924 965 857
 924 165 051
 924 965 753