



LAVICTORIA
ES SU GENTE



CUPONERA
2021



DATOS DEL CONTRIBUYENTE

CÓDIGO CONTRIBUYENTE	TIPO DE CONTRIBUYENTE	APELLIDOS Y NOMBRES / RAZÓN SOCIAL	DNI/RUC/OTROS
0917562		FERNANDO JAVIER BARAVALLE BOGGERI	06432268

DOMICILIO FISCAL

DISTRITO					URBANIZACIÓN					
SAN BORJA										
VIA	NÚMERO 1	NÚMERO 2	LETRA	DPTO	MANZANA	LOTE	EDIFICIO	BLOCK		
SAN BORJA NORTE	0619			201						
INTERIOR	TIENDA	PISO	STAND	OFICINA	SUB.MZ	SUB.LT	SONTANO	MEZZANINE	SECCIÓN	UNID.INM

DATOS DEL CONYUQUE / REPRESENTANTE LEGAL

TIPO DE EVALUACIÓN	APELLIDOS Y NOMBRES	DNI

INFORMACIÓN DE CONTACTO

TELÉFONO FIJO	TELÉFONO CELULAR	FAX	CORREO ELECTRÓNICO

INAFACTO / BENEFICIO TRIBUTARIO DE PENSIONISTA

RÉGIMEN	UIT DEDUCIBLE	% DE INAFACTACIÓN	N° DE PREDIOS	BASE IMPONIBLE AFECTA (S/)
			4	70,630.70

RELACIÓN DE PREDIOS

ANEXO	UBICACIÓN DEL PREDIO	AUTOVALÚO S/	%PROP	AUTOVALÚO AFECTO
0001	AV. CARLOS VILLARAN Nro. 0876 Dpto. 305	87,953.10	31.00	27,265.46
0002	AV. CARLOS VILLARAN Nro. 0876 Dpto. 306	75,755.34	31.00	23,484.16
0003	AV. CARLOS VILLARAN Nro. 0876 Dpto. 307	34,123.22	31.00	10,578.20
0004	AV. CARLOS VILLARAN Nro. 0876 Dpto. 308	30,009.28	31.00	9,302.88

IMPORTANTE

Esta información tendrá efectos de Declaración Jurada del Impuesto Predial para el presente año si no se presenta observación alguna hasta el 29 de febrero del 2021

DATOS DEL CONTRIBUYENTE

CÓDIGO CONTRIBUYENTE	APELLIDOS Y NOMBRES / RAZÓN SOCIAL	DNI/RUC/OTROS
0917562	FERNANDO JAVIER BARAVALLE BOGGERI	06432268

DATOS DEL PREDIO

ANEXO	VIA		NÚMERO 1	NÚMERO 2	LETRA	INTERIOR	BLOCK	PISO	EDIFICIO	DPTO			
0001	AV CARLOS VILLARAN		0876					3		305			
MANZANA	LOTE	STAND	OFICINA	SUB MZ	SUB LT	TIENDA	SOTANO	AZOTEA	SECCIÓN	UNI. INM	DEPOS	ESTAC	URBANIZACIÓN
REFERENCIA													
ESTADO	ZONA	TIPO DE PREDIO		USO DEL PREDIO		CONDICIÓN DE PROPIEDAD		% PROPIEDAD					
TERMINADO	DEPARTAMENTO U OFICINA/ENCLAVE	RESIDENCIAL		SERVICIOS (EMPRESARIAL O PROFESIONAL)		CONDominio		31.00					

INAFACTACIÓN / EXONERACIÓN / BENEFICIO TRIBUTARIO DE PENSIONISTA

RÉGIMEN	UIT DEDUCIBLE	% DE INAFACTACIÓN	FECHA INICIO	ACTUALIZACIÓN

DETERMINACIÓN DEL VALOR DE LA CONSTRUCCIÓN

NIVEL	AÑO DE LA CONST.	CLASIFICACIÓN	MATERIAL PRED.	ESTADO CONSERV.	CATEGORIAS								VALOR UNITARIO M2	INCREMENTO 5%	VALOR UNIT. DEPREC.		ÁREA COMÚN		VALOR DE LA CONSTRUCCIÓN
					MUROS Y COLUMNAS	TECHOS	PISOS	PUERTAS Y VENTANAS	REVEST.	BAÑOS	INSTAL ELECT. Y SANITARIAS	%			VALOR	ÁREA CONST M2	M2	VALOR	
3	1974	2	2	3	C	C	E	D	F	E	F	702.11	0.00	56.00	393.18	154.30	0.00	.00	54818.08

DATOS DEL TERRENO

ÁREA (M2)	ÁREA COMÚN (M2)	VALOR ARANCELARIO
42.59	0.00	778.00

VALOR TOTAL CONSTRUCCIÓN	54818.08
VALOR OTRAS INSTALACIONES	0.00
VALOR DEL TERRENO	33135.02
TOTAL AUTOAVALUO	27265.46

FECHA DE ADQUISICIÓN
01/01/1900

FECHA EMISIÓN

EL PRESENTE DOCUMENTO SUSTITUYE SU OBLIGACIÓN DE PRESENTAR LA DECLARACIÓN JURADA ANUAL 2020. LOS DATOS CONTENIDOS EN ELLA SE CONSIDERAN VÁLIDOS MIENTRAS NO PRESENTE UNA DECLARACIÓN JURADA SUSTITUTORIA, CUYO PLAZO VENCE EL 29/02/2020, SIN PERJUICIO DE LA FISCALIZACIÓN POSTERIOR POR PARTE DE LA ADMINISTRACIÓN ART. 14 DEL D.S. 156-2004-EF

DATOS DEL CONTRIBUYENTE

CÓDIGO CONTRIBUYENTE	APELLIDOS Y NOMBRES / RAZÓN SOCIAL	DNI/RUC/OTROS
0917562	FERNANDO JAVIER BARAVALLE BOGGERI	06432268

DATOS DEL PREDIO

ANEXO	VIA		NÚMERO 1	NÚMERO 2	LETRA	INTERIOR	BLOCK	PISO	EDIFICIO	DPTO			
0002	AV CARLOS VILLARAN		0876					3		306			
MANZANA	LOTE	STAND	OFICINA	SUB MZ	SUB LT	TIENDA	SOTANO	AZOTEA	SECCIÓN	UNI. INM	DEPOS	ESTAC	URBANIZACIÓN
REFERENCIA													
ESTADO	ZONA	TIPO DE PREDIO			USO DEL PREDIO			CONDICIÓN DE PROPIEDAD			% PROPIEDAD		
TERMINADO	DEPARTAMENTO U OFICINA/ENCLAVE	RESIDENCIAL			SERVICIOS (EMPRESARIAL O PROFESIONAL)			CONDominio			31.00		

INAFECTACIÓN / EXONERACIÓN / BENEFICIO TRIBUTARIO DE PENSIONISTA

RÉGIMEN	UIT DEDUCIBLE	% DE INAFECTACIÓN	FECHA INICIO	ACTUALIZACIÓN

DETERMINACIÓN DEL VALOR DE LA CONSTRUCCIÓN

NIVEL	AÑO DE LA CONST.	CLASIFICACIÓN	MATERIAL PRED.	ESTADO CONSERV.	CATEGORÍAS								VALOR UNITARIO M2	INCREMENTO 5%	VALOR UNIT. DEPREC.		ÁREA CONST M2	ÁREA COMÚN		VALOR DE LA CONSTRUCCIÓN
					MUROS Y COLUMNAS	TECHOS	PISOS	PUERTAS Y VENTANAS	REVEST.	BAÑOS	INSTAL ELECT. Y SANITARIAS	%			VALOR	M2		VALOR		
03	1974	2	2	2	C	C	E	D	F	E	F	702.11	0.00	44.00	308.93	113.60	0.00	.00	51365.04	

DATOS DEL TERRENO

ÁREA (M2)	ÁREA COMÚN (M2)	VALOR ARANCELARIO
31.35	0.00	778.00

VALOR TOTAL CONSTRUCCIÓN	51365.04
VALOR OTRAS INSTALACIONES	0.00
VALOR DEL TERRENO	24390.30
TOTAL AUTOAVALUO	23484.16

FECHA DE ADQUISICIÓN
01/01/1900

FECHA EMISIÓN

EL PRESENTE DOCUMENTO SUSTITUYE SU OBLIGACIÓN DE PRESENTAR LA DECLARACIÓN JURADA ANUAL 2020. LOS DATOS CONTENIDOS EN ELLA SE CONSIDERAN VÁLIDOS MIENTRAS NO PRESENTE UNA DECLARACIÓN JURADA SUSTITUTORIA, CUYO PLAZO VENCE EL 29/02/2020, SIN PERJUICIO DE LA FISCALIZACIÓN POSTERIOR POR PARTE DE LA ADMINISTRACIÓN ART. 14 DEL D.S. 156-2004-EF

N° D.J. MECANIZADA

DATOS DEL CONTRIBUYENTE

CÓDIGO CONTRIBUYENTE	APELLIDOS Y NOMBRES / RAZÓN SOCIAL	DNI/RUC/OTROS
0917562	FERNANDO JAVIER BARAVALLE BOGGERI	06432268

DATOS DEL PREDIO

ANEXO	VIA		NÚMERO 1	NÚMERO 2	LETRA	INTERIOR	BLOCK	PISO	EDIFICIO	DPTO			
0003	AV CARLOS VILLARAN		0876					3		307			
MANZANA	LOTE	STAND	OFICINA	SUB MZ	SUB LT	TIENDA	SOTANO	AZOTEA	SECCIÓN	UNI. INM	DEPOS	ESTAC	URBANIZACIÓN
REFERENCIA													
ESTADO	ZONA	TIPO DE PREDIO			USO DEL PREDIO			CONDICIÓN DE PROPIEDAD			% PROPIEDAD		
TERMINADO	DEPARTAMENTO U OFICINA/ENCLAVE	RESIDENCIAL			SERVICIOS (EMPRESARIAL O PROFESIONAL)			CONDominio			31.00		

INAFACTACIÓN / EXONERACIÓN / BENEFICIO TRIBUTARIO DE PENSIONISTA

RÉGIMEN	UIT DEDUCIBLE	% DE INAFACTACIÓN	FECHA INICIO	ACTUALIZACIÓN

DETERMINACIÓN DEL VALOR DE LA CONSTRUCCIÓN

NIVEL	AÑO DE LA CONST.	CLASIFICACIÓN	MATERIAL PRED.	ESTADO CONSERV.	CATEGORÍAS								VALOR UNITARIO M2	INCREMENTO 5%	VALOR UNIT. DEPREC.		ÁREA CONST M2	ÁREA COMÚN		VALOR DE LA CONSTRUCCIÓN
					MUROS Y COLUMNAS	TECHOS	PISOS	PUERTAS Y VENTANAS	REVEST.	BAÑOS	INSTAL ELECT. Y SANITARIAS	%			VALOR	M2		VALOR		
03	1974	2	2	3	C	C	E	D	F	E	F	702.11	0.00	56.00	393.18	59.85	0.00	.00	21262.88	

DATOS DEL TERRENO

ÁREA (M2)	ÁREA COMÚN (M2)	VALOR ARANCELARIO
16.53	0.00	778.00

VALOR TOTAL CONSTRUCCIÓN	21262.88
VALOR OTRAS INSTALACIONES	0.00
VALOR DEL TERRENO	12860.34
TOTAL AUTOAVALUO	10578.20

FECHA DE ADQUISICIÓN
01/01/1900

FECHA EMISIÓN

EL PRESENTE DOCUMENTO SUSTITUYE SU OBLIGACIÓN DE PRESENTAR LA DECLARACIÓN JURADA ANUAL 2020. LOS DATOS CONTENIDOS EN ELLA SE CONSIDERAN VÁLIDOS MIENTRAS NO PRESENTE UNA DECLARACIÓN JURADA SUSTITUTORIA, CUYO PLAZO VENCE EL 29/02/2020, SIN PERJUICIO DE LA FISCALIZACIÓN POSTERIOR POR PARTE DE LA ADMINISTRACIÓN ART. 14 DEL D.S. 156-2004-EF

DATOS DEL CONTRIBUYENTE

CÓDIGO CONTRIBUYENTE	APELLIDOS Y NOMBRES / RAZÓN SOCIAL	DNI/RUC/OTROS
0917562	FERNANDO JAVIER BARAVALLE BOGGERI	06432268

DATOS DEL PREDIO

ANEXO	VIA		NÚMERO 1	NÚMERO 2	LETRA	INTERIOR	BLOCK	PISO	EDIFICIO	DPTO			
0004	AV CARLOS VILLARAN		0876					3		308			
MANZANA	LOTE	STAND	OFICINA	SUB MZ	SUB LT	TIENDA	SOTANO	AZOTEA	SECCIÓN	UNI. INM	DEPOS	ESTAC	URBANIZACIÓN
REFERENCIA													
ESTADO	ZONA	TIPO DE PREDIO		USO DEL PREDIO		CONDICIÓN DE PROPIEDAD		% PROPIEDAD					
TERMINADO	DEPARTAMENTO U OFICINA/ENCLAVE	RESIDENCIAL		SERVICIOS (EMPRESARIAL O PROFESIONAL)		CONDOMINIO		31.00					

INAFACTACIÓN / EXONERACIÓN / BENEFICIO TRIBUTARIO DE PENSIONISTA

RÉGIMEN	UIT DEDUCIBLE	% DE INAFACTACIÓN	FECHA INICIO	ACTUALIZACIÓN

DETERMINACIÓN DEL VALOR DE LA CONSTRUCCIÓN

NIVEL	AÑO DE LA CONST.	CLASIFICACIÓN	MATERIAL PRED.	ESTADO CONSERV.	CATEGORÍAS								VALOR UNITARIO M2	INCREMENTO 5%	VALOR UNIT. DEPREC.		ÁREA COMÚN		VALOR DE LA CONSTRUCCIÓN
					MUROS Y COLUMNAS	TECHOS	PISOS	PUERTAS Y VENTANAS	REVEST.	BAÑOS	INSTAL ELECT. Y SANITARIAS	%			VALOR	ÁREA CONST M2	M2	VALOR	
03	1974	2	2	3	C	C	E	D	F	E	F	702.11	0.00	56.00	393.18	52.65	0.00	.00	18704.94

DATOS DEL TERRENO

ÁREA (M2)	ÁREA COMÚN (M2)	VALOR ARANCELARIO
14.53	0.00	778.00

VALOR TOTAL CONSTRUCCIÓN	18704.94
VALOR OTRAS INSTALACIONES	0.00
VALOR DEL TERRENO	11304.34
TOTAL AUTOAVALUO	9302.88

FECHA DE ADQUISICIÓN
01/01/1900

FECHA EMISIÓN

EL PRESENTE DOCUMENTO SUSTITUYE SU OBLIGACIÓN DE PRESENTAR LA DECLARACIÓN JURADA ANUAL 2020. LOS DATOS CONTENIDOS EN ELLA SE CONSIDERAN VÁLIDOS MIENTRAS NO PRESENTE UNA DECLARACIÓN JURADA SUSTITUTORIA, CUYO PLAZO VENCE EL 29/02/2020, SIN PERJUICIO DE LA FISCALIZACIÓN POSTERIOR POR PARTE DE LA ADMINISTRACIÓN ART. 14 DEL D.S. 156-2004-EF

DATOS DEL CONTRIBUYENTE

N° D.J. MECANIZADA

5634

CÓDIGO CONTRIBUYENTE	APELLIDOS Y NOMBRES / RAZÓN SOCIAL	DNI/RUC/OTROS
0917562	FERNANDO JAVIER BARAVALLE BOGGERI	06432268

DOMICILIO FISCAL

DISTRITO				URBANIZACIÓN				
SAN BORJA								
VIA	NÚMERO 1	NÚMERO 2	LETRA	DPTO	MANZANA	LOTE	EDIFICIO	BLOCK
SAN BORJA NORTE	0619			201				
INTERIOR	TIENDA	PISO	STAND	OFICINA	SUB.MZ	SUB.LT	SONTANO	MEZZANINE
							SECCIÓN	UNID.INM
REFERENCIA								

INAFACTACIÓN / EXONERACIÓN / BENEFICIO TRIBUTARIO DE PENSIONISTA

RÉGIMEN	N° DE PREDIOS DECLARADOS	BASE IMPONIBLE	BASE IMPONIBLE AFECTA (S/)
	4	70630.70	70630.70

CRITERIO PARA LA DETERMINACIÓN DEL IMPUESTO PREDIAL

TRAMOS DEL AUTOVALUO SOLES (UIT EN S/ 4, 400.00)	ALICUOTA	BASE IMPONIBLE POR TRAMOS	IMPUESTO ANUAL EN (S/)
HASTA 15 UIT	0.2%	69,000.00	138.00
Más de 15 UIT hasta 60 UIT	0.6%	1,630.70	9.78
Más de 60 UIT	0.6%	0.00	0.00
BASE IMPONIBLE AFECTA / IMPUESTO ANUAL S/		70,630.70	147.78

LIQUIDACIÓN DEL IMPUESTO PREDIAL

CUOTA TRIMESTRAL	FECHA VENCIMIENTO	IMPORTES (S/)			DOCUMENTOS DE DEUDA
		INSOLUTO	DERECHO DE EMISIÓN	IMPORTE TOTAL	
1	27/02/2022	36.93	5.54	42.47	
2	31/05/2022	36.95	0.00	36.95	
3	31/08/2022	36.95	0.00	36.95	
4	30/11/2022	36.95	0.00	36.95	
ANUAL	27/02/2022	147.78	5.54	153.32	

IMPORTANTE

Recuerde, si efectúa el pago al contado de todo el Impuesto Predial hasta el 27 de febrero de 2021, no está sujeto a la variación de Índice de Precios al por Mayor.

* El monto mínimo del Impuesto Predial es el 0.6% de la UIT vigente en el año, según lo establecido en el Art. 13 del TUO de la Ley de Tributación Municipal aprobado por D.S. N° 156-2004-EF

* La UIT para el ejercicio 2021 es de S/ 4,400 Soles, según lo establecido en el D. S. N° 392-2020-EF publicado el 15 de diciembre de 2020.

* Derecho de emisión 2021 Ordenanza N° 357-2020/MLV publicado en el diario oficial El Peruano el 18 de diciembre de 2020.

DATOS DEL CONTRIBUYENTE

N° D.J. MECANIZADA

5634

CÓDIGO	APELLIDOS Y NOMBRES / RAZÓN SOCIAL	DNI/RUC/OTROS
0917562	FERNANDO JAVIER BARAVALLE BOGGERI	06432268

DATOS DEL PREDIO

ANEXO	VIA				NÚMERO 1	NÚMERO 2	LETRA	INTERIOR	BLOCK	PISO	EDIFICIO	DPTO
0001	AV CARLOS VILLARAN				0876					3		305
MANZANA	LOTE	STAND	OFICINA	SUB MZ	SUB LT	TIENDA	SÓTANO	AZOTEA	SECCIÓN	UNID.INM	DEPOS	ESTACIONAM.
URBANIZACIÓN						REFERENCIA						
CONDICIÓN DE PROPIEDAD			% DE PROPIEDAD		ZONA		USO DEL PREDIO					
CONDOMINIO			31.00		F		OFICINA Y/O LOCALES DE SERVICIOS (EMPRESARIAL O PROFESIONAL)					

CRITERIOS PARA LA DETERMINACION DE ARBITRIOS

BARRIDO (I)							
ZONA	FRENTE (ml) (a)	TASA (b)	IMPORTE (c) = (a) x (b)	% PROPIEDAD	BENEFICIO PENSIONISTA	BARRIDO EN S/ (I)	
F	5.46	0.00	1.96	31.00	NO	1.96	
RESIDUOS SÓLIDOS (II)							
ZONA	USO	A. CONST. (a)	TASA (b)	IMPORTE (c) = (a) x (b)	% PROPIEDAD	BENEFICIO PENSIONISTA	BARRIDO SÓLIDOS EN S/ (II)
F	OFICINA Y/O LOCALES D	154.30	0.00	4.03	31.00	NO	4.03
						LIM. PÚBLICA EN S/	LIM. PÚBLICA CON TOPE EN S/
LIMPIEZA PÚBLICA: BARRIDO(I) + RESIDUOS SÓLIDOS(II)						5.99	0.00
IMPORTE MENSUAL LIMPIEZA PÚBLICA: BARRIDO + RESIDUOS SÓLIDOS						0.00	

PARQUES Y JARDINES PÚBLICOS							
ZONA P.J.	UBIC. P.J.	TASA	IMPORTE	% PROPIEDAD	BENEFICIO PENSIONISTA	PQ. Y JARDIN EN S/.	PQ. Y JARDIN CON TOPE EN S/.
1	CERCA DE PARQUES HASTA 100 MT	5.12	5.12	31.00	NO	5.12	0.00
IMPORTE MENSUAL: PARQUES Y JARDINES						5.12	

SERENAZGO							
ZONA	USO	TASA	% PROPIEDAD	BENEFICIO PENSIONISTA	SERENAZGO EN S/.	SERENAZGO CON TOPE EN S/.	
OFICINA Y/O LOCALES DE SERVICIOS (EMPRESARIAL O PROFESIONAL)			31.00	NO	2.26	0.00	
IMPORTE MENSUAL: SERENAZGO						2.26	

CUOTA TRIMESTRAL	FECHA DE VENCIM.	LIMPIEZA PÚBLICA	PARQUES Y JARDINES	SERENAZGO	DERECHO DE EMISIÓN	TOTAL DE ARBITRIOS	DOCUMENTO DE DEUDA
1	27/02/2022	17.97	15.36	6.78	0.00	40.11	
2	31/05/2022	17.97	15.36	6.78	0.00	40.11	
3	31/08/2022	17.97	15.36	6.78	0.00	40.11	
4	30/11/2022	17.97	15.36	6.78	0.00	40.11	
PAGO TOTAL ANUAL DE ARBITRIOS MUNICIPALES						160.44	

DATOS DEL CONTRIBUYENTE

N° D.J. MECANIZADA

5634

CÓDIGO	APELLIDOS Y NOMBRES / RAZÓN SOCIAL	DNI/RUC/OTROS
0917562	FERNANDO JAVIER BARAVALLE BOGGERI	06432268

DATOS DEL PREDIO

ANEXO	VIA				NÚMERO 1	NÚMERO 2	LETRA	INTERIOR	BLOCK	PISO	EDIFICIO	DPTO
0002	AV CARLOS VILLARAN				0876					3		306
MANZANA	LOTE	STAND	OFICINA	SUB MZ	SUB LT	TIENDA	SÓTANO	AZOTEA	SECCIÓN	UNID.INM	DEPOS	ESTACIONAM.
URBANIZACIÓN						REFERENCIA						
CONDICIÓN DE PROPIEDAD			% DE PROPIEDAD		ZONA		USO DEL PREDIO					
CONDOMINIO			31.00		F		OFICINA Y/O LOCALES DE SERVICIOS (EMPRESARIAL O PROFESIONAL)					

CRITERIOS PARA LA DETERMINACION DE ARBITRIOS

BARRIDO (I)								
ZONA	FRENTE (ml) (a)	TASA (b)	IMPORTE (c) = (a) x (b)	% PROPIEDAD	BENEFICIO PENSIONISTA	BARRIDO EN S/ (I)		
F	5.46	0.00	1.96	31.00	NO	1.96		
RESIDUOS SÓLIDOS (II)								
ZONA	USO	A. CONST. (a)	TASA (b)	IMPORTE (c) = (a) x (b)	% PROPIEDAD	BENEFICIO PENSIONISTA	BARRIDO SÓLIDOS EN S/ (II)	
F	OFICINA Y/O LOCALES D	113.60	0.00	2.97	31.00	NO	2.97	
							LIM. PÚBLICA EN S/	LIM. PÚBLICA CON TOPE EN S/
LIMPIEZA PÚBLICA: BARRIDO(I) + RESIDUOS SÓLIDOS(II)							4.93	0.00
IMPORTE MENSUAL LIMPIEZA PÚBLICA: BARRIDO + RESIDUOS SÓLIDOS							0.00	

PARQUES Y JARDINES PÚBLICOS							
ZONA P.J.	UBIC. P.J.	TASA	IMPORTE	% PROPIEDAD	BENEFICIO PENSIONISTA	PQ. Y JARDIN EN S/.	PQ. Y JARDIN CON TOPE EN S/.
1	CERCA DE PARQUES HASTA 100 MT	5.12	5.12	31.00	NO	5.12	0.00
IMPORTE MENSUAL: PARQUES Y JARDINES							5.12

SERENAZGO							
ZONA	USO	TASA	% PROPIEDAD	BENEFICIO PENSIONISTA	SERENAZGO EN S/.	SERENAZGO CON TOPE EN S/.	
OFICINA Y/O LOCALES DE SERVICIOS (EMPRESARIAL O PROFESIONAL)			31.00	NO	2.26	0.00	
IMPORTE MENSUAL: SERENAZGO						2.26	

CUOTA TRIMESTRAL	FECHA DE VENCIM.	LIMPIEZA PÚBLICA	PARQUES Y JARDINES	SERENAZGO	DERECHO DE EMISIÓN	TOTAL DE ARBITRIOS	DOCUMENTO DE DEUDA
1	27/02/2022	14.79	15.36	6.78	0.00	36.93	
2	31/05/2022	14.79	15.36	6.78	0.00	36.93	
3	31/08/2022	14.79	15.36	6.78	0.00	36.93	
4	30/11/2022	14.79	15.36	6.78	0.00	36.93	
PAGO TOTAL ANUAL DE ARBITRIOS MUNICIPALES						147.72	

DATOS DEL CONTRIBUYENTE

N° D.J. MECANIZADA

5634

CÓDIGO	APELLIDOS Y NOMBRES / RAZÓN SOCIAL	DNI/RUC/OTROS
0917562	FERNANDO JAVIER BARAVALLE BOGGERI	06432268

DATOS DEL PREDIO

ANEXO	VIA				NÚMERO 1	NÚMERO 2	LETRA	INTERIOR	BLOCK	PISO	EDIFICIO	DPTO
0003	AV CARLOS VILLARAN				0876					3		307
MANZANA	LOTE	STAND	OFICINA	SUB MZ	SUB LT	TIENDA	SÓTANO	AZOTEA	SECCIÓN	UNID.INM	DEPOS	ESTACIONAM.
URBANIZACIÓN							REFERENCIA					
CONDICIÓN DE PROPIEDAD			% DE PROPIEDAD		ZONA		USO DEL PREDIO					
CONDOMINIO			31.00		F		OFICINA Y/O LOCALES DE SERVICIOS (EMPRESARIAL O PROFESIONAL)					

CRITERIOS PARA LA DETERMINACION DE ARBITRIOS

BARRIDO (I)								
ZONA	FRENTE (ml) (a)	TASA (b)	IMPORTE (c) = (a) x (b)	% PROPIEDAD	BENEFICIO PENSIONISTA	BARRIDO EN S/ (I)		
F	5.46	0.00	1.96	31.00	NO	1.96		
RESIDUOS SÓLIDOS (II)								
ZONA	USO	A. CONST. (a)	TASA (b)	IMPORTE (c) = (a) x (b)	% PROPIEDAD	BENEFICIO PENSIONISTA	BARRIDO SÓLIDOS EN S/ (II)	
F	OFICINA Y/O LOCALES D	59.85	0.00	1.56	31.00	NO	1.56	
							LIM. PÚBLICA EN S/	LIM. PÚBLICA CON TOPE EN S/
LIMPIEZA PÚBLICA: BARRIDO(I) + RESIDUOS SÓLIDOS(II)							3.52	0.00
IMPORTE MENSUAL LIMPIEZA PÚBLICA: BARRIDO + RESIDUOS SÓLIDOS							0.00	

PARQUES Y JARDINES PÚBLICOS							
ZONA P.J.	UBIC. P.J.	TASA	IMPORTE	% PROPIEDAD	BENEFICIO PENSIONISTA	PQ. Y JARDIN EN S/.	PQ. Y JARDIN CON TOPE EN S/.
1	CERCA DE PARQUES HASTA 100 MT	5.12	5.12	31.00	NO	5.12	0.00
IMPORTE MENSUAL: PARQUES Y JARDINES							5.12

SERENAZGO							
ZONA	USO	TASA	% PROPIEDAD	BENEFICIO PENSIONISTA	SERENAZGO EN S/.	SERENAZGO CON TOPE EN S/.	
OFICINA Y/O LOCALES DE SERVICIOS (EMPRESARIAL O PROFESIONAL)			31.00	NO	2.26	0.00	
IMPORTE MENSUAL: SERENAZGO						2.26	

CUOTA TRIMESTRAL	FECHA DE VENCIM.	LIMPIEZA PÚBLICA	PARQUES Y JARDINES	SERENAZGO	DERECHO DE EMISIÓN	TOTAL DE ARBITRIOS	DOCUMENTO DE DEUDA
1	27/02/2022	10.56	15.36	6.78	0.00	32.70	
2	31/05/2022	10.56	15.36	6.78	0.00	32.70	
3	31/08/2022	10.56	15.36	6.78	0.00	32.70	
4	30/11/2022	10.56	15.36	6.78	0.00	32.70	
PAGO TOTAL ANUAL DE ARBITRIOS MUNICIPALES						130.80	

DATOS DEL CONTRIBUYENTE

N° D.J. MECANIZADA

5634

CÓDIGO	APELLIDOS Y NOMBRES / RAZÓN SOCIAL	DNI/RUC/OTROS
0917562	FERNANDO JAVIER BARAVALLE BOGGERI	06432268

DATOS DEL PREDIO

ANEXO	VIA				NÚMERO 1	NÚMERO 2	LETRA	INTERIOR	BLOCK	PISO	EDIFICIO	DPTO
0004	AV CARLOS VILLARAN				0876					3		308
MANZANA	LOTE	STAND	OFICINA	SUB MZ	SUB LT	TIENDA	SÓTANO	AZOTEA	SECCIÓN	UNID.INM	DEPOS	ESTACIONAM.
URBANIZACIÓN						REFERENCIA						
CONDICIÓN DE PROPIEDAD			% DE PROPIEDAD		ZONA		USO DEL PREDIO					
CONDOMINIO			31.00		F		OFICINA Y/O LOCALES DE SERVICIOS (EMPRESARIAL O PROFESIONAL)					

CRITERIOS PARA LA DETERMINACION DE ARBITRIOS

BARRIDO (I)								
ZONA	FRENTE (ml) (a)	TASA (b)	IMPORTE (c) = (a) x (b)	% PROPIEDAD	BENEFICIO PENSIONISTA	BARRIDO EN S/ (I)		
F	5.46	0.00	1.96	31.00	NO	1.96		
RESIDUOS SÓLIDOS (II)								
ZONA	USO	A. CONST. (a)	TASA (b)	IMPORTE (c) = (a) x (b)	% PROPIEDAD	BENEFICIO PENSIONISTA	BARRIDO SÓLIDOS EN S/ (II)	
F	OFICINA Y/O LOCALES D	52.65	0.00	1.38	31.00	NO	1.38	
							LIM. PÚBLICA EN S/	LIM. PÚBLICA CON TOPE EN S/
LIMPIEZA PÚBLICA: BARRIDO(I) + RESIDUOS SÓLIDOS(II)							3.34	0.00
IMPORTE MENSUAL LIMPIEZA PÚBLICA: BARRIDO + RESIDUOS SÓLIDOS							0.00	

PARQUES Y JARDINES PÚBLICOS							
ZONA P.J.	UBIC. P.J.	TASA	IMPORTE	% PROPIEDAD	BENEFICIO PENSIONISTA	PQ. Y JARDIN EN S/.	PQ. Y JARDIN CON TOPE EN S/.
1	CERCA DE PARQUES HASTA 100 MT	5.12	5.12	31.00	NO	5.12	0.00
IMPORTE MENSUAL: PARQUES Y JARDINES							5.12

SERENAZGO							
ZONA	USO	TASA	% PROPIEDAD	BENEFICIO PENSIONISTA	SERENAZGO EN S/.	SERENAZGO CON TOPE EN S/.	
OFICINA Y/O LOCALES DE SERVICIOS (EMPRESARIAL O PROFESIONAL)			31.00	NO	2.26	0.00	
IMPORTE MENSUAL: SERENAZGO						2.26	

CUOTA TRIMESTRAL	FECHA DE VENCIM.	LIMPIEZA PÚBLICA	PARQUES Y JARDINES	SERENAZGO	DERECHO DE EMISIÓN	TOTAL DE ARBITRIOS	DOCUMENTO DE DEUDA
1	27/02/2022	10.02	15.36	6.78	0.00	32.16	
2	31/05/2022	10.02	15.36	6.78	0.00	32.16	
3	31/08/2022	10.02	15.36	6.78	0.00	32.16	
4	30/11/2022	10.02	15.36	6.78	0.00	32.16	
PAGO TOTAL ANUAL DE ARBITRIOS MUNICIPALES						128.64	





GSAT

Gerencia de Servicios de
Administración Tributaria

TE ESPERAMOS EN:

GSAT
Parque Unión Panamericana s/n
Urb. Balconcillo

- Lunes a viernes de 7:00 a.m. - 4:45 p.m.
- Sábados de 9:00 a.m. - 1:00 p.m.

FISCALIZACIÓN
Jr. Sebastián Barranca cruce con
Jr. Prolongación Andahuaylas

- Lunes a viernes de 8:00 a.m. - 4:45 p.m.
- Sábados de 8:30 a.m. - 2:00 p.m.

TRÁNSITO
Jr. Hipólito Unánue N° 584

- Lunes a viernes de 8:00 a.m. - 8:00 p.m.
- Sábados de 8:00 a.m. - 2:00 p.m.





**PAGA EN
TU CASA**
Llevamos
nuestro POS
a tu domicilio
¡Llámanos!

También puedes realizar tus pagos
en las ventanillas o agentes de:




 **Scotiabank**



PAGO EN LINEA

 www.munilavictoria.gob.pe
 /munilavictoriamlv

ALÓ-GSAT
714-6400

 924 965 857
 924 165 051
 924 965 753