



**LAVICTORIA**  
ES SU GENTE



**CUPONERA**  
**2021**



**DATOS DEL CONTRIBUYENTE**

CÓDIGO CONTRIBUYENTE	TIPO DE CONTRIBUYENTE	APELLIDOS Y NOMBRES / RAZÓN SOCIAL	DNI/RUC/OTROS
0005758		TEODORO TALLA AVALOS	07049633

**DOMICILIO FISCAL**

DISTRITO					URBANIZACIÓN				
LA VICTORIA									
VIA	NÚMERO 1	NÚMERO 2	LETRA	DPTO	MANZANA	LOTE	EDIFICIO	BLOCK	
DEL AIRE (PROLONGACION)	0522			101					
INTERIOR	TIENDA	PISO	STAND	OFICINA	SUB.MZ	SUB.LT	SONTANO	MEZZANINE	SECCIÓN
		1							UNID.INM

**DATOS DEL CONYUQUE / REPRESENTANTE LEGAL**

TIPO DE EVALUACIÓN	APELLIDOS Y NOMBRES	DNI

**INFORMACIÓN DE CONTACTO**

TELÉFONO FIJO	TELÉFONO CELULAR	FAX	CORREO ELECTRÓNICO
4757237			

**INAFACTO / BENEFICIO TRIBUTARIO DE PENSIONISTA**

RÉGIMEN	UIT DEDUCIBLE	% DE INAFACTACIÓN	N° DE PREDIOS	BASE IMPONIBLE AFECTA (S/)
			3	160,766.39

**RELACIÓN DE PREDIOS**

ANEXO	UBICACIÓN DEL PREDIO	AUTOVALÚO S/	%PROP	AUTOVALÚO AFECTO
0001	AV. DEL AIRE (PROLONGACION) Nro. 0522 Dpto. 101 Piso 1	102,057.10	100.00	102,057.10
0002	AV. DEL AIRE (PROLONGACION) Nro. 0524	36,531.75	100.00	36,531.75
0003	AV. DEL AIRE (PROLONGACION) Nro. 0526	22,177.54	100.00	22,177.54

**IMPORTANTE**

Esta información tendrá efectos de Declaración Jurada del Impuesto Predial para el presente año si no se presenta observación alguna hasta el 29 de febrero del 2021

**DATOS DEL CONTRIBUYENTE**

CÓDIGO CONTRIBUYENTE	APELLIDOS Y NOMBRES / RAZÓN SOCIAL	DNI/RUC/OTROS
0005758	TEODORO TALLA AVALOS	07049633

**DATOS DEL PREDIO**

ANEXO	VIA		NÚMERO 1	NÚMERO 2	LETRA	INTERIOR	BLOCK	PISO	EDIFICIO	DPTO			
0001	AV DEL AIRE (PROLONGACION)		0522					1		101			
MANZANA	LOTE	STAND	OFICINA	SUB MZ	SUB LT	TIENDA	SOTANO	AZOTEA	SECCIÓN	UNI. INM	DEPOS	ESTAC	URBANIZACIÓN
REFERENCIA													
ESTADO	ZONA	TIPO DE PREDIO		USO DEL PREDIO		CONDICIÓN DE PROPIEDAD		% PROPIEDAD					
TERMINADO	DEPARTAMENTO U OFICINA EN EDIFICIO	CASA HABITACIÓN		SOCIEDAD CONYUGAL		100.00							

**INAFACTACIÓN / EXONERACIÓN / BENEFICIO TRIBUTARIO DE PENSIONISTA**

RÉGIMEN	UIT DEDUCIBLE	% DE INAFACTACIÓN	FECHA INICIO	ACTUALIZACIÓN

**DETERMINACIÓN DEL VALOR DE LA CONSTRUCCIÓN**

NIVEL	AÑO DE LA CONST.	CLASIFICACIÓN	MATERIAL PRED.	ESTADO CONSERV.	CATEGORÍAS								VALOR UNITARIO M2	INCREMENTO 5%	VALOR UNIT. DEPREC.		ÁREA COMÚN		VALOR DE LA CONSTRUCCIÓN
					MUROS Y COLUMNAS	TECHOS	PISOS	PUERTAS Y VENTANAS	REVEST.	BAÑOS	INSTAL ELECT. Y SANITARIAS	%			VALOR	ÁREA CONST M2	M2	VALOR	
01	1984	1	2	2	C	C	E	F	F	E	F	670.42	0.00	29.00	194.42	71.50	0.00	.00	39139.10

**DATOS DEL TERRENO**

ÁREA (M2)	ÁREA COMÚN (M2)	VALOR ARANCELARIO
163.00	0.00	386.00

VALOR TOTAL CONSTRUCCIÓN	39139.10
VALOR OTRAS INSTALACIONES	0.00
VALOR DEL TERRENO	62918.00
TOTAL AUTOAVALUO	102057.10

FECHA DE ADQUISICIÓN
01/01/1900

FECHA EMISIÓN

EL PRESENTE DOCUMENTO SUSTITUYE SU OBLIGACIÓN DE PRESENTAR LA DECLARACIÓN JURADA ANUAL 2020. LOS DATOS CONTENIDOS EN ELLA SE CONSIDERAN VÁLIDOS MIENTRAS NO PRESENTE UNA DECLARACIÓN JURADA SUSTITUTORIA, CUYO PLAZO VENCE EL 29/02/2020, SIN PERJUICIO DE LA FISCALIZACIÓN POSTERIOR POR PARTE DE LA ADMINISTRACIÓN ART. 14 DEL D.S. 156-2004-EF

**DATOS DEL CONTRIBUYENTE**

CÓDIGO CONTRIBUYENTE	APELLIDOS Y NOMBRES / RAZÓN SOCIAL	DNI/RUC/OTROS
0005758	TEODORO TALLA AVALOS	07049633

**DATOS DEL PREDIO**

ANEXO	VIA		NÚMERO 1	NÚMERO 2	LETRA	INTERIOR	BLOCK	PISO	EDIFICIO	DPTO			
0002	AV DEL AIRE (PROLONGACION)		0524					1					
MANZANA	LOTE	STAND	OFICINA	SUB MZ	SUB LT	TIENDA	SOTANO	AZOTEA	SECCIÓN	UNI. INM	DEPOS	ESTAC	URBANIZACIÓN
REFERENCIA													
ESTADO	ZONA	TIPO DE PREDIO		USO DEL PREDIO		CONDICIÓN DE PROPIEDAD		% PROPIEDAD					
TERMINADO	F	TIENDA		TALLER		SOCIEDAD CONYUGAL		100.00					

**INAFACTACIÓN / EXONERACIÓN / BENEFICIO TRIBUTARIO DE PENSIONISTA**

RÉGIMEN	UIT DEDUCIBLE	% DE INAFACTACIÓN	FECHA INICIO	ACTUALIZACIÓN

**DETERMINACIÓN DEL VALOR DE LA CONSTRUCCIÓN**

NIVEL	AÑO DE LA CONST.	CLASIFICACIÓN	MATERIAL PRED.	ESTADO CONSERV.	CATEGORIAS								VALOR UNITARIO M2	INCREMENTO 5%	VALOR UNIT. DEPREC.		ÁREA COMÚN		VALOR DE LA CONSTRUCCIÓN	
					MUROS Y COLUMNAS	TECHOS	PISOS	PUERTAS Y VENTANAS	REVEST.	BAÑOS	INSTAL ELECT. Y SANITARIAS	%			VALOR	ÁREA CONST M2	M2	VALOR		
01	1984	4	2	2	C	C	E	F	F	F	E	F	670.42	0.00	40.00	268.17	39.00	0.00	.00	15687.75

**DATOS DEL TERRENO**

ÁREA (M2)	ÁREA COMÚN (M2)	VALOR ARANCELARIO
54.00	0.00	386.00

VALOR TOTAL CONSTRUCCIÓN	15687.75
VALOR OTRAS INSTALACIONES	0.00
VALOR DEL TERRENO	20844.00
TOTAL AUTOAVALUO	36531.75

FECHA DE ADQUISICIÓN
01/01/1900

FECHA EMISIÓN

EL PRESENTE DOCUMENTO SUSTITUYE SU OBLIGACIÓN DE PRESENTAR LA DECLARACIÓN JURADA ANUAL 2020. LOS DATOS CONTENIDOS EN ELLA SE CONSIDERAN VÁLIDOS MIENTRAS NO PRESENTE UNA DECLARACIÓN JURADA SUSTITUTORIA, CUYO PLAZO VENCE EL 29/02/2020, SIN PERJUICIO DE LA FISCALIZACIÓN POSTERIOR POR PARTE DE LA ADMINISTRACIÓN ART. 14 DEL D.S. 156-2004-EF

**DATOS DEL CONTRIBUYENTE**

CÓDIGO CONTRIBUYENTE	APELLIDOS Y NOMBRES / RAZÓN SOCIAL	DNI/RUC/OTROS
0005758	TEODORO TALLA AVALOS	07049633

**DATOS DEL PREDIO**

ANEXO	VIA		NÚMERO 1	NÚMERO 2	LETRA	INTERIOR	BLOCK	PISO	EDIFICIO	DPTO			
0003	AV DEL AIRE (PROLONGACION)		0526					1					
MANZANA	LOTE	STAND	OFICINA	SUB MZ	SUB LT	TIENDA	SOTANO	AZOTEA	SECCIÓN	UNI. INM	DEPOS	ESTAC	URBANIZACIÓN
REFERENCIA													
ESTADO	ZONA	TIPO DE PREDIO		USO DEL PREDIO		CONDICIÓN DE PROPIEDAD		% PROPIEDAD					
TERMINADO	F	TIENDA		TIENDA DE BIENES Y/O SERVICIOS		SOCIEDAD CONYUGAL		100.00					

**INAFACTACIÓN / EXONERACIÓN / BENEFICIO TRIBUTARIO DE PENSIONISTA**

RÉGIMEN	UIT DEDUCIBLE	% DE INAFACTACIÓN	FECHA INICIO	ACTUALIZACIÓN

**DETERMINACIÓN DEL VALOR DE LA CONSTRUCCIÓN**

NIVEL	AÑO DE LA CONST.	CLASIFICACIÓN	MATERIAL PRED.	ESTADO CONSERV.	CATEGORIAS								VALOR UNITARIO M2	INCREMENTO 5%	VALOR UNIT. DEPREC.		ÁREA COMÚN		VALOR DE LA CONSTRUCCIÓN	
					MUROS Y COLUMNAS	TECHOS	PISOS	PUERTAS Y VENTANAS	REVEST.	BAÑOS	INSTAL ELECT. Y SANITARIAS	%			VALOR	ÁREA CONST M2	M2	VALOR		
01	1984	2	2	2	C	C	E	F	F	F	E	F	670.42	0.00	36.00	241.35	22.00	0.00	.00	9439.54

**DATOS DEL TERRENO**

ÁREA (M2)	ÁREA COMÚN (M2)	VALOR ARANCELARIO
33.00	0.00	386.00

VALOR TOTAL CONSTRUCCIÓN	9439.54
VALOR OTRAS INSTALACIONES	0.00
VALOR DEL TERRENO	12738.00
TOTAL AUTOAVALUO	22177.54

FECHA DE ADQUISICIÓN
01/01/1900

FECHA EMISIÓN

EL PRESENTE DOCUMENTO SUSTITUYE SU OBLIGACIÓN DE PRESENTAR LA DECLARACIÓN JURADA ANUAL 2020. LOS DATOS CONTENIDOS EN ELLA SE CONSIDERAN VÁLIDOS MIENTRAS NO PRESENTE UNA DECLARACIÓN JURADA SUSTITUTORIA, CUYO PLAZO VENCE EL 29/02/2020, SIN PERJUICIO DE LA FISCALIZACIÓN POSTERIOR POR PARTE DE LA ADMINISTRACIÓN ART. 14 DEL D.S. 156-2004-EF

**DATOS DEL CONTRIBUYENTE**

N° D.J. MECANIZADA

55105

CÓDIGO CONTRIBUYENTE	APELLIDOS Y NOMBRES / RAZÓN SOCIAL	DNI/RUC/OTROS
0005758	TEODORO TALLA AVALOS	07049633

**DOMICILIO FISCAL**

DISTRITO				URBANIZACIÓN						
LA VICTORIA										
VIA	NÚMERO 1	NÚMERO 2	LETRA	DPTO	MANZANA	LOTE	EDIFICIO	BLOCK		
DEL AIRE (PROLONGACION)	0522			101						
INTERIOR	TIENDA	PISO	STAND	OFICINA	SUB.MZ	SUB.LT	SONTANO	MEZZANINE	SECCIÓN	UNID.INM
		1								
REFERENCIA	SANTA CATALINA SANTA CATALINA									

**INAFECTACIÓN / EXONERACIÓN / BENEFICIO TRIBUTARIO DE PENSIONISTA**

RÉGIMEN	N° DE PREDIOS DECLARADOS	BASE IMPONIBLE	BASE IMPONIBLE AFECTA (S/)
	3	160766.39	160766.39

**CRITERIO PARA LA DETERMINACIÓN DEL IMPUESTO PREDIAL**

TRAMOS DEL AUTOVALUO SOLES (UIT EN S/ 4, 400.00)	ALICUOTA	BASE IMPONIBLE POR TRAMOS	IMPUESTO ANUAL EN (S/)
HASTA 15 UIT	0.2%	69,000.00	138.00
Más de 15 UIT hasta 60 UIT	0.6%	91,766.39	550.60
Más de 60 UIT	0.6%	0.00	0.00
BASE IMPONIBLE AFECTA / IMPUESTO ANUAL S/		160,766.39	688.60

**LIQUIDACIÓN DEL IMPUESTO PREDIAL**

CUOTA TRIMESTRAL	FECHA VENCIMIENTO	IMPORTES (S/)			DOCUMENTOS DE DEUDA
		INSOLUTO	DERECHO DE EMISIÓN	IMPORTE TOTAL	
1	27/02/2022	172.15	4.96	177.11	
2	31/05/2022	172.15	0.00	172.15	
3	31/08/2022	172.15	0.00	172.15	
4	30/11/2022	172.15	0.00	172.15	
ANUAL	27/02/2022	688.60	4.96	693.56	

**IMPORTANTE**

Recuerde, si efectúa el pago al contado de todo el Impuesto Predial hasta el 27 de febrero de 2021, no está sujeto a la variación de Índice de Precios al por Mayor.

\* El monto mínimo del Impuesto Predial es el 0.6% de la UIT vigente en el año, según lo establecido en el Art. 13 del TUO de la Ley de Tributación Municipal aprobado por D.S. N° 156-2004-EF

\* La UIT para el ejercicio 2021 es de S/ 4,400 Soles, según lo establecido en el D. S. N° 392-2020-EF publicado el 15 de diciembre de 2020.

\* Derecho de emisión 2021 Ordenanza N° 357-2020/MLV publicado en el diario oficial El Peruano el 18 de diciembre de 2020.

**DATOS DEL CONTRIBUYENTE**

N° D.J. MECANIZADA

55105

CÓDIGO	APELLIDOS Y NOMBRES / RAZÓN SOCIAL	DNI/RUC/OTROS
0005758	TEODORO TALLA AVALOS	07049633

**DATOS DEL PREDIO**

ANEXO	VIA				NÚMERO 1	NÚMERO 2	LETRA	INTERIOR	BLOCK	PISO	EDIFICIO	DPTO
0001	AV DEL AIRE (PROLONGACION)				0522					1		101
MANZANA	LOTE	STAND	OFICINA	SUB MZ	SUB LT	TIENDA	SÓTANO	AZOTEA	SECCIÓN	UNID.INM	DEPOS	ESTACIONAM.
URBANIZACIÓN						REFERENCIA						
CONDICIÓN DE PROPIEDAD				% DE PROPIEDAD		ZONA		USO DEL PREDIO				
SOCIEDAD CONYUGAL				100.00		F		CASA HABITACION				

**CRITERIOS PARA LA DETERMINACION DE ARBITRIOS**

<b>BARRIDO (I)</b>							
ZONA	FRENTE (ml) (a)	TASA (b)	IMPORTE (c) = (a) x (b)	% PROPIEDAD	BENEFICIO PENSIONISTA	BARRIDO EN S/ (I)	
F	1.63	0.00	1.89	100.00	NO	1.89	
<b>RESIDUOS SÓLIDOS (II)</b>							
ZONA	USO	A. CONST. (a)	TASA (b)	IMPORTE (c) = (a) x (b)	% PROPIEDAD	BENEFICIO PENSIONISTA	BARRIDO SÓLIDOS EN S/ (II)
F	CASA HABITACION	71.50	0.00	7.08	100.00	NO	7.08
						LIM. PÚBLICA EN S/	LIM. PÚBLICA CON TOPE EN S/
<b>LIMPIEZA PÚBLICA: BARRIDO(I) + RESIDUOS SÓLIDOS(II)</b>						8.97	0.00
<b>IMPORTE MENSUAL LIMPIEZA PÚBLICA: BARRIDO + RESIDUOS SÓLIDOS</b>						0.00	

<b>PARQUES Y JARDINES PÚBLICOS</b>							
ZONA P.J.	UBIC. P.J.	TASA	IMPORTE	% PROPIEDAD	BENEFICIO PENSIONISTA	PQ. Y JARDIN EN S/.	PQ. Y JARDIN CON TOPE EN S/.
2	CERCA DE PARQUES HASTA 100 MT	8.25	8.25	100.00	NO	8.25	0.00
<b>IMPORTE MENSUAL: PARQUES Y JARDINES</b>						8.25	

<b>SERENAZGO</b>							
ZONA	USO	TASA	% PROPIEDAD	BENEFICIO PENSIONISTA	SERENAZGO EN S/.	SERENAZGO CON TOPE EN S/.	
F	CASA HABITACION	0.57	100.00	NO	0.57	0.00	
<b>IMPORTE MENSUAL: SERENAZGO</b>						0.57	

CUOTA TRIMESTRAL	FECHA DE VENCIM.	LIMPIEZA PÚBLICA	PARQUES Y JARDINES	SERENAZGO	DERECHO DE EMISIÓN	TOTAL DE ARBITRIOS	DOCUMENTO DE DEUDA
1	27/02/2022	26.91	24.75	1.71	0.00	53.37	
2	31/05/2022	26.91	24.75	1.71	0.00	53.37	
3	31/08/2022	26.91	24.75	1.71	0.00	53.37	
4	30/11/2022	26.91	24.75	1.71	0.00	53.37	
<b>PAGO TOTAL ANUAL DE ARBITRIOS MUNICIPALES</b>						213.48	



**DATOS DEL CONTRIBUYENTE**

N° D.J. MECANIZADA

55105

CÓDIGO	APELLIDOS Y NOMBRES / RAZÓN SOCIAL	DNI/RUC/OTROS
0005758	TEODORO TALLA AVALOS	07049633

**DATOS DEL PREDIO**

ANEXO	VIA				NÚMERO 1	NÚMERO 2	LETRA	INTERIOR	BLOCK	PISO	EDIFICIO	DPTO
0002	AV DEL AIRE (PROLONGACION)				0524					1		
MANZANA	LOTE	STAND	OFICINA	SUB MZ	SUB LT	TIENDA	SÓTANO	AZOTEA	SECCIÓN	UNID.INM	DEPOS	ESTACIONAM.
URBANIZACIÓN						REFERENCIA						
CONDICIÓN DE PROPIEDAD			% DE PROPIEDAD		ZONA		USO DEL PREDIO					
SOCIEDAD CONYUGAL			100.00		F		TALLER					

**CRITERIOS PARA LA DETERMINACION DE ARBITRIOS**

<b>BARRIDO (I)</b>								
ZONA	FRENTE (ml) (a)	TASA (b)	IMPORTE (c) = (a) x (b)	% PROPIEDAD	BENEFICIO PENSIONISTA	BARRIDO EN S/ (I)		
F	4.94	0.00	5.72	100.00	NO	5.72		
<b>RESIDUOS SÓLIDOS (II)</b>								
ZONA	USO	A. CONST. (a)	TASA (b)	IMPORTE (c) = (a) x (b)	% PROPIEDAD	BENEFICIO PENSIONISTA	BARRIDO SÓLIDOS EN S/ (II)	
F	TALLER	39.00	0.00	7.75	100.00	NO	7.75	
							LIM. PÚBLICA EN S/	LIM. PÚBLICA CON TOPE EN S/
<b>LIMPIEZA PÚBLICA: BARRIDO(I) + RESIDUOS SÓLIDOS(II)</b>							13.47	0.00
<b>IMPORTE MENSUAL LIMPIEZA PÚBLICA: BARRIDO + RESIDUOS SÓLIDOS</b>							0.00	

<b>PARQUES Y JARDINES PÚBLICOS</b>							
ZONA P.J.	UBIC. P.J.	TASA	IMPORTE	% PROPIEDAD	BENEFICIO PENSIONISTA	PQ. Y JARDIN EN S/.	PQ. Y JARDIN CON TOPE EN S/.
2	CERCA DE PARQUES HASTA 100 MT	8.25	8.25	100.00	NO	8.25	0.00
<b>IMPORTE MENSUAL: PARQUES Y JARDINES</b>						8.25	

<b>SERENAZGO</b>							
ZONA	USO	TASA	% PROPIEDAD	BENEFICIO PENSIONISTA	SERENAZGO EN S/.	SERENAZGO CON TOPE EN S/.	
F	TALLER	0.60	100.00	NO	0.60	0.00	
<b>IMPORTE MENSUAL: SERENAZGO</b>						0.60	

CUOTA TRIMESTRAL	FECHA DE VENCIM.	LIMPIEZA PÚBLICA	PARQUES Y JARDINES	SERENAZGO	DERECHO DE EMISIÓN	TOTAL DE ARBITRIOS	DOCUMENTO DE DEUDA
1	27/02/2022	40.41	24.75	1.80	0.00	66.96	
2	31/05/2022	40.41	24.75	1.80	0.00	66.96	
3	31/08/2022	40.41	24.75	1.80	0.00	66.96	
4	30/11/2022	40.41	24.75	1.80	0.00	66.96	
<b>PAGO TOTAL ANUAL DE ARBITRIOS MUNICIPALES</b>						267.84	

**DATOS DEL CONTRIBUYENTE**

N° D.J. MECANIZADA

55105

CÓDIGO	APELLIDOS Y NOMBRES / RAZÓN SOCIAL	DNI/RUC/OTROS
0005758	TEODORO TALLA AVALOS	07049633

**DATOS DEL PREDIO**

ANEXO	VIA				NÚMERO 1	NÚMERO 2	LETRA	INTERIOR	BLOCK	PISO	EDIFICIO	DPTO
0003	AV DEL AIRE (PROLONGACION)				0526					1		
MANZANA	LOTE	STAND	OFICINA	SUB MZ	SUB LT	TIENDA	SÓTANO	AZOTEA	SECCIÓN	UNID.INM	DEPOS	ESTACIONAM.
URBANIZACIÓN						REFERENCIA						
CONDICIÓN DE PROPIEDAD			% DE PROPIEDAD		ZONA		USO DEL PREDIO					
SOCIEDAD CONYUGAL			100.00		F		TIENDA DE BIENES Y/O SERVICIOS					

**CRITERIOS PARA LA DETERMINACION DE ARBITRIOS**

<b>BARRIDO (I)</b>									
ZONA	FRENTE (ml) (a)	TASA (b)	IMPORTE (c) = (a) x (b)	% PROPIEDAD	BENEFICIO PENSIONISTA	BARRIDO EN S/ (I)			
F	3.39	0.00	3.93	100.00	NO	3.93			
<b>RESIDUOS SÓLIDOS (II)</b>									
ZONA	USO	A. CONST. (a)	TASA (b)	IMPORTE (c) = (a) x (b)	% PROPIEDAD	BENEFICIO PENSIONISTA	BARRIDO SÓLIDOS EN S/ (II)		
F	TIENDA DE BIENES Y/O	22.00	0.00	5.55	100.00	NO	5.55		
							LIM. PÚBLICA EN S/	LIM. PÚBLICA CON TOPE EN S/	
<b>LIMPIEZA PÚBLICA: BARRIDO(I) + RESIDUOS SÓLIDOS(II)</b>							9.48	0.00	
<b>IMPORTE MENSUAL LIMPIEZA PÚBLICA: BARRIDO + RESIDUOS SÓLIDOS</b>							0.00		

<b>PARQUES Y JARDINES PÚBLICOS</b>							
ZONA P.J.	UBIC. P.J.	TASA	IMPORTE	% PROPIEDAD	BENEFICIO PENSIONISTA	PQ. Y JARDIN EN S/.	PQ. Y JARDIN CON TOPE EN S/.
2	CERCA DE PARQUES HASTA 100 MT	8.25	8.25	100.00	NO	8.25	0.00
<b>IMPORTE MENSUAL: PARQUES Y JARDINES</b>						8.25	

<b>SERENAZGO</b>							
ZONA	USO	TASA	% PROPIEDAD	BENEFICIO PENSIONISTA	SERENAZGO EN S/.	SERENAZGO CON TOPE EN S/.	
F	TIENDA DE BIENES Y/O SERVICIOS	1.11	100.00	NO	1.11	0.00	
<b>IMPORTE MENSUAL: SERENAZGO</b>						1.11	

CUOTA TRIMESTRAL	FECHA DE VENCIM.	LIMPIEZA PÚBLICA	PARQUES Y JARDINES	SERENAZGO	DERECHO DE EMISIÓN	TOTAL DE ARBITRIOS	DOCUMENTO DE DEUDA
1	27/02/2022	28.44	24.75	3.33	0.00	56.52	
2	31/05/2022	28.44	24.75	3.33	0.00	56.52	
3	31/08/2022	28.44	24.75	3.33	0.00	56.52	
4	30/11/2022	28.44	24.75	3.33	0.00	56.52	
<b>PAGO TOTAL ANUAL DE ARBITRIOS MUNICIPALES</b>						226.08	





# GSAT

Gerencia de Servicios de  
Administración Tributaria

## TE ESPERAMOS EN:

GSAT  
Parque Unión Panamericana s/n  
Urb. Balconcillo

- Lunes a viernes de 7:00 a.m. - 4:45 p.m.
- Sábados de 9:00 a.m. - 1:00 p.m.

FISCALIZACIÓN  
Jr. Sebastián Barranca cruce con  
Jr. Prolongación Andahuaylas

- Lunes a viernes de 8:00 a.m. - 4:45 p.m.
- Sábados de 8:30 a.m. - 2:00 p.m.

TRÁNSITO  
Jr. Hipólito Unánue N° 584

- Lunes a viernes de 8:00 a.m. - 8:00 p.m.
- Sábados de 8:00 a.m. - 2:00 p.m.





**PAGA EN  
TU CASA**  
Llevamos  
nuestro POS  
a tu domicilio  
¡Llámanos!

También puedes realizar tus pagos  
en las ventanillas o agentes de:




 **Scotiabank**



## PAGO EN LINEA

 [www.munilavictoria.gob.pe](http://www.munilavictoria.gob.pe)  
 /munilavictoriamlv

**ALÓ-GSAT**  
**714-6400**

 924 965 857  
 924 165 051  
 924 965 753