



LAVICTORIA
ES SU GENTE



CUPONERA
2021



DATOS DEL CONTRIBUYENTE

CÓDIGO CONTRIBUYENTE	TIPO DE CONTRIBUYENTE	APELLIDOS Y NOMBRES / RAZÓN SOCIAL	DNI/RUC/OTROS
0982178	SOCIEDAD CONYUGAL	ANTONIO MARTIN YANGALI PACHECO	07427464

DOMICILIO FISCAL

DISTRITO					URBANIZACIÓN					
LA VICTORIA					SANTA CATALINA					
VIA	NÚMERO 1	NÚMERO 2	LETRA	DPTO	MANZANA	LOTE	EDIFICIO	BLOCK		
JUAN VOTO BERNALES	0468	0472								
INTERIOR	TIENDA	PISO	STAND	OFICINA	SUB.MZ	SUB.LT	SONTANO	MEZZANINE	SECCIÓN	UNID.INM

DATOS DEL CONYUQUE / REPRESENTANTE LEGAL

TIPO DE EVALUACIÓN	APELLIDOS Y NOMBRES	DNI

INFORMACIÓN DE CONTACTO

TELÉFONO FIJO	TELÉFONO CELULAR	FAX	CORREO ELECTRÓNICO
947192197			GERENCIA@GABBLAN.COM

INAFACTO / BENEFICIO TRIBUTARIO DE PENSIONISTA

RÉGIMEN	UIT DEDUCIBLE	% DE INAFACTACIÓN	N° DE PREDIOS	BASE IMPONIBLE AFECTA (S/)
			3	381,740.73

RELACIÓN DE PREDIOS

ANEXO	UBICACIÓN DEL PREDIO	AUTOVALÚO S/	%PROP	AUTOVALÚO AFECTO
0001	JR. JUAN VOTO BERNALES Nro. 0468 - 0472 Urb. SANTA CATALINA	197,479.85	100.00	197,479.85
0002	AV. ESTEBAN CAMPODONICO Nro. 0283	188,640.00	50.00	94,320.00
0003	JR. MANUEL ARRISUEÑO Nro. 513 - 515 Piso 02 Unid.Inmob. B	89,940.88	100.00	89,940.88

IMPORTANTE

Esta información tendrá efectos de Declaración Jurada del Impuesto Predial para el presente año si no se presenta observación alguna hasta el 29 de febrero del 2021

DATOS DEL CONTRIBUYENTE

CÓDIGO CONTRIBUYENTE	APELLIDOS Y NOMBRES / RAZÓN SOCIAL	DNI/RUC/OTROS
0982178	ANTONIO MARTIN YANGALI PACHECO	07427464

DATOS DEL PREDIO

ANEXO	VIA				NÚMERO 1	NÚMERO 2	LETRA	INTERIOR	BLOCK	PISO	EDIFICIO	DPTO	
0001	JR JUAN VOTO BERNALES				0468	0472				3			
MANZANA	LOTE	STAND	OFICINA	SUB MZ	SUB LT	TIENDA	SOTANO	AZOTEA	SECCIÓN	UNI. INM	DEPOS	ESTAC	URBANIZACIÓN
													SANTA CATALINA
REFERENCIA													
ESTADO	ZONA	TIPO DE PREDIO			USO DEL PREDIO			CONDICIÓN DE PROPIEDAD			% PROPIEDAD		
TERMINADO	F	PREDIO INDEPENDIENTE			CASA HABITACIÓN			PROPIETARIO ÚNICO			100.00		

INAFACTACIÓN / EXONERACIÓN / BENEFICIO TRIBUTARIO DE PENSIONISTA

RÉGIMEN	UIT DEDUCIBLE	% DE INAFACTACIÓN	FECHA INICIO	ACTUALIZACIÓN

DETERMINACIÓN DEL VALOR DE LA CONSTRUCCIÓN

NIVEL	AÑO DE LA CONST.	CLASIFICACIÓN	MATERIAL PRED.	ESTADO CONSERV.	CATEGORÍAS								VALOR UNITARIO M2	INCREMENTO 5%	VALOR UNIT. DEPREC.		ÁREA CONST M2	ÁREA COMÚN		VALOR DE LA CONSTRUCCIÓN
					MUROS Y COLUMNAS	TECHOS	PISOS	PUERTAS Y VENTANAS	REVEST.	BAÑOS	INSTAL ELECT. Y SANITARIAS	%			VALOR	M2		VALOR		
001	2005	1	2	2	C	C	D	F	F	E	F	704.12	0.00	17.00	119.70	89.35	0.00	.00	52217.93	
001	2005	1	2	2	C	F	H	F	F	H	J	415.76	0.00	17.00	70.68	11.25	0.00	.00	3882.15	
002	2005	1	2	2	C	C	E	F	F	C	F	709.51	0.00	17.00	120.62	87.05	0.00	.00	51262.87	
003	2005	1	2	2	C	C	D	F	F	D	F	716.64	0.00	17.00	121.83	40.74	0.00	.00	24232.56	
003	2010	1	2	2	C	F	D	I	F	H	H	454.39	0.00	14.00	63.61	40.31	0.00	.00	15752.34	

DATOS DEL TERRENO

ÁREA (M2)	ÁREA COMÚN (M2)	VALOR ARANCELARIO
166.00	0.00	302.00

VALOR TOTAL CONSTRUCCIÓN	147347.85
VALOR OTRAS INSTALACIONES	0.00
VALOR DEL TERRENO	50132.00
TOTAL AUTOAVALUO	197479.85

FECHA DE ADQUISICIÓN
01/01/1900

FECHA EMISIÓN

EL PRESENTE DOCUMENTO SUSTITUYE SU OBLIGACIÓN DE PRESENTAR LA DECLARACIÓN JURADA ANUAL 2020. LOS DATOS CONTENIDOS EN ELLA SE CONSIDERAN VÁLIDOS MIENTRAS NO PRESENTE UNA DECLARACIÓN JURADA SUSTITUTORIA, CUYO PLAZO VENCE EL 29/02/2020, SIN PERJUICIO DE LA FISCALIZACIÓN POSTERIOR POR PARTE DE LA ADMINISTRACIÓN ART. 14 DEL D.S. 156-2004-EF

DATOS DEL CONTRIBUYENTE

CÓDIGO CONTRIBUYENTE	APELLIDOS Y NOMBRES / RAZÓN SOCIAL	DNI/RUC/OTROS
0982178	ANTONIO MARTIN YANGALI PACHECO	07427464

DATOS DEL PREDIO

ANEXO	VIA		NÚMERO 1	NÚMERO 2	LETRA	INTERIOR	BLOCK	PISO	EDIFICIO	DPTO			
0002	AV ESTEBAN CAMPODONICO		0283	0000				0					
MANZANA	LOTE	STAND	OFICINA	SUB MZ	SUB LT	TIENDA	SOTANO	AZOTEA	SECCIÓN	UNI. INM	DEPOS	ESTAC	URBANIZACIÓN
REFERENCIA													
ESTADO	ZONA	TIPO DE PREDIO			USO DEL PREDIO			CONDICIÓN DE PROPIEDAD			% PROPIEDAD		
TERMINADO	F	PREDIO INDEPENDIENTE			TERRENO SIN CONSTRUIR			CONDominio			50.00		

INAFACTACIÓN / EXONERACIÓN / BENEFICIO TRIBUTARIO DE PENSIONISTA

RÉGIMEN	UIT DEDUCIBLE	% DE INAFACTACIÓN	FECHA INICIO	ACTUALIZACIÓN

DETERMINACIÓN DEL VALOR DE LA CONSTRUCCIÓN

NIVEL	AÑO DE LA CONST.	CLASIFICACIÓN	MATERIAL PRED.	ESTADO CONSERV.	CATEGORÍAS							VALOR UNITARIO M2	INCREMENTO 5%	VALOR UNIT. DEPREC.		ÁREA COMÚN		VALOR DE LA CONSTRUCCIÓN
					MUROS Y COLUMNAS	TECHOS	PISOS	PUERTAS Y VENTANAS	REVEST.	BAÑOS	INSTAL. ELECT. Y SANITARIAS			%	VALOR	ÁREA CONST M2	M2	
												0.00				0.00		

DATOS DEL TERRENO

ÁREA (M2)	ÁREA COMÚN (M2)	VALOR ARANCELARIO
360.00	0.00	524.00

VALOR TOTAL CONSTRUCCIÓN	.00
VALOR OTRAS INSTALACIONES	0.00
VALOR DEL TERRENO	188640.00
TOTAL AUTOAVALUO	94320.00

FECHA DE ADQUISICIÓN
01/01/1900

FECHA EMISIÓN

EL PRESENTE DOCUMENTO SUSTITUYE SU OBLIGACIÓN DE PRESENTAR LA DECLARACIÓN JURADA ANUAL 2020. LOS DATOS CONTENIDOS EN ELLA SE CONSIDERAN VÁLIDOS MIENTRAS NO PRESENTE UNA DECLARACIÓN JURADA SUSTITUTORIA, CUYO PLAZO VENCE EL 29/02/2020, SIN PERJUICIO DE LA FISCALIZACIÓN POSTERIOR POR PARTE DE LA ADMINISTRACIÓN ART. 14 DEL D.S. 156-2004-EF

DATOS DEL CONTRIBUYENTE

CÓDIGO CONTRIBUYENTE	APELLIDOS Y NOMBRES / RAZÓN SOCIAL	DNI/RUC/OTROS
0982178	ANTONIO MARTIN YANGALI PACHECO	07427464

DATOS DEL PREDIO

ANEXO	VIA				NÚMERO 1	NÚMERO 2	LETRA	INTERIOR	BLOCK	PISO	EDIFICIO	DPTO	
0003	JR MANUEL ARRISUEÁ'O				513	515				3			
MANZANA	LOTE	STAND	OFICINA	SUB MZ	SUB LT	TIENDA	SOTANO	AZOTEA	SECCIÓN	UNI. INM	DEPOS	ESTAC	URBANIZACIÓN
REFERENCIA													
ESTADO	ZONA	TIPO DE PREDIO			USO DEL PREDIO			CONDICIÓN DE PROPIEDAD			% PROPIEDAD		
TERMINADO		PREDIO INDEPENDIENTE			CASA HABITACIÓN			SOCIEDAD CONYUGAL			100.00		

INAFACTACIÓN / EXONERACIÓN / BENEFICIO TRIBUTARIO DE PENSIONISTA

RÉGIMEN	UIT DEDUCIBLE	% DE INAFACTACIÓN	FECHA INICIO	ACTUALIZACIÓN

DETERMINACIÓN DEL VALOR DE LA CONSTRUCCIÓN

NIVEL	AÑO DE LA CONST.	CLASIFICACIÓN	MATERIAL PRED.	ESTADO CONSERV.	CATEGORIAS								VALOR UNITARIO M2	INCREMENTO 5%	VALOR UNIT. DEPREC.		ÁREA CONST M2	ÁREA COMÚN		VALOR DE LA CONSTRUCCIÓN
					MUROS Y COLUMNAS	TECHOS	PISOS	PUERTAS Y VENTANAS	REVEST.	BANOS	INSTAL ELECT. Y SANITARIAS	%			VALOR	M2		VALOR		
002	1969	1	2	3	C	C	F	F	F	C	E	716.51	0.00	50.00	358.26	100.00	0.00	.00	35825.00	
003	1969	1	2	3	C	C	H	F	F	F	F	623.24	0.00	50.00	311.62	24.00	0.00	.00	7478.88	

DATOS DEL TERRENO

ÁREA (M2)	ÁREA COMÚN (M2)	VALOR ARANCELARIO
149.00	0.00	313.00

VALOR TOTAL CONSTRUCCIÓN	43303.88
VALOR OTRAS INSTALACIONES	0.00
VALOR DEL TERRENO	46637.00
TOTAL AUTOAVALUO	89940.88

FECHA DE ADQUISICIÓN
01/09/2021

FECHA EMISIÓN

EL PRESENTE DOCUMENTO SUSTITUYE SU OBLIGACIÓN DE PRESENTAR LA DECLARACIÓN JURADA ANUAL 2020. LOS DATOS CONTENIDOS EN ELLA SE CONSIDERAN VÁLIDOS MIENTRAS NO PRESENTE UNA DECLARACIÓN JURADA SUSTITUTORIA, CUYO PLAZO VENCE EL 29/02/2020, SIN PERJUICIO DE LA FISCALIZACIÓN POSTERIOR POR PARTE DE LA ADMINISTRACIÓN ART. 14 DEL D.S. 156-2004-EF

DATOS DEL CONTRIBUYENTE

N° D.J. MECANIZADA

52258

CÓDIGO CONTRIBUYENTE	APELLIDOS Y NOMBRES / RAZÓN SOCIAL	DNI/RUC/OTROS
0982178	ANTONIO MARTIN YANGALI PACHECO	07427464

DOMICILIO FISCAL

DISTRITO					URBANIZACIÓN					
LA VICTORIA					SANTA CATALINA					
VIA	NÚMERO 1	NÚMERO 2	LETRA	DPTO	MANZANA	LOTE	EDIFICIO	BLOCK		
JUAN VOTO BERNALES	0468	0472								
INTERIOR	TIENDA	PISO	STAND	OFICINA	SUB.MZ	SUB.LT	SONTANO	MEZZANINE	SECCIÓN	UNID.INM
REFERENCIA										

INAFECTACIÓN / EXONERACIÓN / BENEFICIO TRIBUTARIO DE PENSIONISTA

RÉGIMEN	N° DE PREDIOS DECLARADOS	BASE IMPONIBLE	BASE IMPONIBLE AFECTA (S/)
	3	381740.73	381740.73

CRITERIO PARA LA DETERMINACIÓN DEL IMPUESTO PREDIAL

TRAMOS DEL AUTOVALUO SOLES (UIT EN S/ 4, 400.00)	ALICUOTA	BASE IMPONIBLE POR TRAMOS	IMPUESTO ANUAL EN (S/)
HASTA 15 UIT	0.2%	69,000.00	138.00
Más de 15 UIT hasta 60 UIT	0.6%	207,000.00	1,242.00
Más de 60 UIT	0.6%	105,740.73	1,057.41
BASE IMPONIBLE AFECTA / IMPUESTO ANUAL S/		381,740.73	2,437.41

LIQUIDACIÓN DEL IMPUESTO PREDIAL

CUOTA TRIMESTRAL	FECHA VENCIMIENTO	IMPORTES (S/)			DOCUMENTOS DE DEUDA
		INSOLUTO	DERECHO DE EMISIÓN	IMPORTE TOTAL	
1	27/02/2022	609.36	4.96	614.32	
2	31/05/2022	609.35	0.00	609.35	
3	31/08/2022	609.35	0.00	609.35	
4	30/11/2022	609.35	0.00	609.35	
ANUAL	27/02/2022	2,437.41	4.96	2,442.37	

IMPORTANTE

Recuerde, si efectúa el pago al contado de todo el Impuesto Predial hasta el 27 de febrero de 2021, no está sujeto a la variación de Índice de Precios al por Mayor.

* El monto mínimo del Impuesto Predial es el 0.6% de la UIT vigente en el año, según lo establecido en el Art. 13 del TUO de la Ley de Tributación Municipal aprobado por D.S. N° 156-2004-EF

* La UIT para el ejercicio 2021 es de S/ 4,400 Soles, según lo establecido en el D. S. N° 392-2020-EF publicado el 15 de diciembre de 2020.

* Derecho de emisión 2021 Ordenanza N° 357-2020/MLV publicado en el diario oficial El Peruano el 18 de diciembre de 2020.

DATOS DEL CONTRIBUYENTE

N° D.J. MECANIZADA

52258

CÓDIGO	APELLIDOS Y NOMBRES / RAZÓN SOCIAL	DNI/RUC/OTROS
0982178	ANTONIO MARTIN YANGALI PACHECO	07427464

DATOS DEL PREDIO

ANEXO	VIA				NÚMERO 1	NÚMERO 2	LETRA	INTERIOR	BLOCK	PISO	EDIFICIO	DPTO
0001	JR JUAN VOTO BERNALES				0468	0472				3		
MANZANA	LOTE	STAND	OFICINA	SUB MZ	SUB LT	TIENDA	SÓTANO	AZOTEA	SECCIÓN	UNID.INM	DEPOS	ESTACIONAM.
URBANIZACIÓN	SANTA CATALINA					REFERENCIA						
CONDICIÓN DE PROPIEDAD		% DE PROPIEDAD			ZONA		USO DEL PREDIO					
PROPIETARIO ÚNICO		100.00			F		CASA HABITACION					

CRITERIOS PARA LA DETERMINACION DE ARBITRIOS

BARRIDO (I)							
ZONA	FRENTE (ml) (a)	TASA (b)	IMPORTE (c) = (a) x (b)	% PROPIEDAD	BENEFICIO PENSIONISTA	BARRIDO EN S/ (I)	
F	8.30	0.00	9.61	100.00	NO	9.61	
RESIDUOS SÓLIDOS (II)							
ZONA	USO	A. CONST. (a)	TASA (b)	IMPORTE (c) = (a) x (b)	% PROPIEDAD	BENEFICIO PENSIONISTA	BARRIDO SÓLIDOS EN S/ (II)
F	CASA HABITACION	268.70	0.00	26.61	100.00	NO	26.61
						LIM. PÚBLICA EN S/	LIM. PÚBLICA CON TOPE EN S/
LIMPIEZA PÚBLICA: BARRIDO(I) + RESIDUOS SÓLIDOS(II)						36.22	0.00
IMPORTE MENSUAL LIMPIEZA PÚBLICA: BARRIDO + RESIDUOS SÓLIDOS						0.00	

PARQUES Y JARDINES PÚBLICOS							
ZONA P.J.	UBIC. P.J.	TASA	IMPORTE	% PROPIEDAD	BENEFICIO PENSIONISTA	PQ. Y JARDIN EN S/.	PQ. Y JARDIN CON TOPE EN S/.
1	FRENTE A BERMA Y/O ARBOLEADA	13.95	13.95	100.00	NO	13.95	0.00
IMPORTE MENSUAL: PARQUES Y JARDINES						13.95	

SERENAZGO							
ZONA	USO	TASA	% PROPIEDAD	BENEFICIO PENSIONISTA	SERENAZGO EN S/.	SERENAZGO CON TOPE EN S/.	
F	CASA HABITACION	0.57	100.00	NO	0.57	0.00	
IMPORTE MENSUAL: SERENAZGO						0.57	

CUOTA TRIMESTRAL	FECHA DE VENCIM.	LIMPIEZA PÚBLICA	PARQUES Y JARDINES	SERENAZGO	DERECHO DE EMISIÓN	TOTAL DE ARBITRIOS	DOCUMENTO DE DEUDA
1	27/02/2022	108.66	41.85	1.71	0.00	152.22	
2	31/05/2022	108.66	41.85	1.71	0.00	152.22	
3	31/08/2022	108.66	41.85	1.71	0.00	152.22	
4	30/11/2022	108.66	41.85	1.71	0.00	152.22	
PAGO TOTAL ANUAL DE ARBITRIOS MUNICIPALES						608.88	

DATOS DEL CONTRIBUYENTE

N° D.J. MECANIZADA

52258

CÓDIGO	APELLIDOS Y NOMBRES / RAZÓN SOCIAL	DNI/RUC/OTROS
0982178	ANTONIO MARTIN YANGALI PACHECO	07427464

DATOS DEL PREDIO

ANEXO	VIA				NÚMERO 1	NÚMERO 2	LETRA	INTERIOR	BLOCK	PISO	EDIFICIO	DPTO
0002	AV ESTEBAN CAMPODONICO				0283	0000				0		
MANZANA	LOTE	STAND	OFICINA	SUB MZ	SUB LT	TIENDA	SÓTANO	AZOTEA	SECCIÓN	UNID.INM	DEPOS	ESTACIONAM.
URBANIZACIÓN						REFERENCIA						
CONDICIÓN DE PROPIEDAD			% DE PROPIEDAD		ZONA		USO DEL PREDIO					
CONDOMINIO			50.00		F		TERRENO SIN CONSTRUIR					

CRITERIOS PARA LA DETERMINACION DE ARBITRIOS

BARRIDO (I)							
ZONA	FRENTE (ml) (a)	TASA (b)	IMPORTE (c) = (a) x (b)	% PROPIEDAD	BENEFICIO PENSIONISTA	BARRIDO EN S/ (I)	
F	12.00	0.00	6.95	50.00	NO	6.95	
RESIDUOS SÓLIDOS (II)							
ZONA	USO	A. CONST. (a)	TASA (b)	IMPORTE (c) = (a) x (b)	% PROPIEDAD	BENEFICIO PENSIONISTA	BARRIDO SÓLIDOS EN S/ (II)
F	TERRENO SIN CONSTRUIR	.00	0.00	0.00	50.00	NO	0.00
						LIM. PÚBLICA EN S/	LIM. PÚBLICA CON TOPE EN S/
LIMPIEZA PÚBLICA: BARRIDO(I) + RESIDUOS SÓLIDOS(II)						6.95	0.00
IMPORTE MENSUAL LIMPIEZA PÚBLICA: BARRIDO + RESIDUOS SÓLIDOS						0.00	

PARQUES Y JARDINES PÚBLICOS							
ZONA P.J.	UBIC. P.J.	TASA	IMPORTE	% PROPIEDAD	BENEFICIO PENSIONISTA	PQ. Y JARDIN EN S/.	PQ. Y JARDIN CON TOPE EN S/.
1	CERCA DE PARQUES HASTA 100 MT	0.00	0.00	50.00	NO	0.00	0.00
IMPORTE MENSUAL: PARQUES Y JARDINES						0.00	

SERENAZGO							
ZONA	USO	TASA	% PROPIEDAD	BENEFICIO PENSIONISTA	SERENAZGO EN S/.	SERENAZGO CON TOPE EN S/.	
F	TERRENO SIN CONSTRUIR	0.37	50.00	NO	0.37	0.00	
IMPORTE MENSUAL: SERENAZGO						0.37	

CUOTA TRIMESTRAL	FECHA DE VENCIM.	LIMPIEZA PÚBLICA	PARQUES Y JARDINES	SERENAZGO	DERECHO DE EMISIÓN	TOTAL DE ARBITRIOS	DOCUMENTO DE DEUDA
1	27/02/2022	20.85	0.00	1.11	0.00	21.96	
2	31/05/2022	20.85	0.00	1.11	0.00	21.96	
3	31/08/2022	20.85	0.00	1.11	0.00	21.96	
4	30/11/2022	20.85	0.00	1.11	0.00	21.96	
PAGO TOTAL ANUAL DE ARBITRIOS MUNICIPALES						87.84	

DATOS DEL CONTRIBUYENTE

N° D.J. MECANIZADA

52258

CÓDIGO	APELLIDOS Y NOMBRES / RAZÓN SOCIAL	DNI/RUC/OTROS
0982178	ANTONIO MARTIN YANGALI PACHECO	07427464

DATOS DEL PREDIO

ANEXO	VIA				NÚMERO 1	NÚMERO 2	LETRA	INTERIOR	BLOCK	PISO	EDIFICIO	DPTO
0003	JR MANUEL ARRISUEÁ'O				513	515				3		
MANZANA	LOTE	STAND	OFICINA	SUB MZ	SUB LT	TIENDA	SÓTANO	AZOTEA	SECCIÓN	UNID.INM	DEPOS	ESTACIONAM.
URBANIZACIÓN						REFERENCIA						
CONDICIÓN DE PROPIEDAD				% DE PROPIEDAD		ZONA		USO DEL PREDIO				
SOCIEDAD CONYUGAL				100.00		A		CASA HABITACION				

CRITERIOS PARA LA DETERMINACION DE ARBITRIOS

BARRIDO (I)							
ZONA	FRENTE (ml) (a)	TASA (b)	IMPORTE (c) = (a) x (b)	% PROPIEDAD	BENEFICIO PENSIONISTA	BARRIDO EN S/ (I)	
A	9.10	0.00	10.54	100.00	NO	10.54	
RESIDUOS SÓLIDOS (II)							
ZONA	USO	A. CONST. (a)	TASA (b)	IMPORTE (c) = (a) x (b)	% PROPIEDAD	BENEFICIO PENSIONISTA	BARRIDO SÓLIDOS EN S/ (II)
A	CASA HABITACION	124.00	0.00	12.28	100.00	NO	12.28
						LIM. PÚBLICA EN S/	LIM. PÚBLICA CON TOPE EN S/
LIMPIEZA PÚBLICA: BARRIDO(I) + RESIDUOS SÓLIDOS(II)						22.82	0.00
IMPORTE MENSUAL LIMPIEZA PÚBLICA: BARRIDO + RESIDUOS SÓLIDOS						0.00	

PARQUES Y JARDINES PÚBLICOS							
ZONA P.J.	UBIC. P.J.	TASA	IMPORTE	% PROPIEDAD	BENEFICIO PENSIONISTA	PQ. Y JARDIN EN S/.	PQ. Y JARDIN CON TOPE EN S/.
3	OTRAS UBICACIONES	13.77	13.77	100.00	NO	13.77	0.00
IMPORTE MENSUAL: PARQUES Y JARDINES						13.77	

SERENAZGO							
ZONA	USO	TASA	% PROPIEDAD	BENEFICIO PENSIONISTA	SERENAZGO EN S/.	SERENAZGO CON TOPE EN S/.	
A	CASA HABITACION	0.57	100.00	NO	0.57	0.00	
IMPORTE MENSUAL: SERENAZGO						0.57	

CUOTA TRIMESTRAL	FECHA DE VENCIM.	LIMPIEZA PÚBLICA	PARQUES Y JARDINES	SERENAZGO	DERECHO DE EMISIÓN	TOTAL DE ARBITRIOS	DOCUMENTO DE DEUDA
1	27/02/2022	68.46	41.31	1.71	0.00	111.48	
2	31/05/2022	68.46	41.31	1.71	0.00	111.48	
3	31/08/2022	68.46	41.31	1.71	0.00	111.48	
4	30/11/2022	68.46	41.31	1.71	0.00	111.48	
PAGO TOTAL ANUAL DE ARBITRIOS MUNICIPALES						445.92	





GSAT

Gerencia de Servicios de
Administración Tributaria

TE ESPERAMOS EN:

GSAT
Parque Unión Panamericana s/n
Urb. Balconcillo

- Lunes a viernes de 7:00 a.m. - 4:45 p.m.
- Sábados de 9:00 a.m. - 1:00 p.m.

FISCALIZACIÓN
Jr. Sebastián Barranca cruce con
Jr. Prolongación Andahuaylas

- Lunes a viernes de 8:00 a.m. - 4:45 p.m.
- Sábados de 8:30 a.m. - 2:00 p.m.

TRÁNSITO
Jr. Hipólito Unánue N° 584

- Lunes a viernes de 8:00 a.m. - 8:00 p.m.
- Sábados de 8:00 a.m. - 2:00 p.m.





**PAGA EN
TU CASA**
Llevamos
nuestro POS
a tu domicilio
¡Llámanos!

También puedes realizar tus pagos
en las ventanillas o agentes de:




 **Scotiabank**



PAGO EN LINEA

 www.munilavictoria.gob.pe
 /munilavictoriamlv

ALÓ-GSAT
714-6400

 924 965 857
 924 165 051
 924 965 753