



**LAVICTORIA**  
ES SU GENTE



**CUPONERA**  
**2021**



**DATOS DEL CONTRIBUYENTE**

CÓDIGO CONTRIBUYENTE	TIPO DE CONTRIBUYENTE	APELLIDOS Y NOMBRES / RAZÓN SOCIAL	DNI/RUC/OTROS
0020549		LUCIA JULIA LOPEZ ABAD	07416408

**DOMICILIO FISCAL**

DISTRITO					URBANIZACIÓN				
LA VICTORIA									
VIA		NÚMERO 1	NÚMERO 2	LETRA	DPTO	MANZANA	LOTE	EDIFICIO	BLOCK
AVIACION		1167				M	6		
INTERIOR	TIENDA	PISO	STAND	OFICINA	SUB.MZ	SUB.LT	SONTANO	MEZZANINE	SECCIÓN
		1							

**DATOS DEL CONYUQUE / REPRESENTANTE LEGAL**

TIPO DE EVALUACIÓN	APELLIDOS Y NOMBRES	DNI

**INFORMACIÓN DE CONTACTO**

TELÉFONO FIJO	TELÉFONO CELULAR	FAX	CORREO ELECTRÓNICO
4749805			

**INAFACTO / BENEFICIO TRIBUTARIO DE PENSIONISTA**

RÉGIMEN	UIT DEDUCIBLE	% DE INAFACTACIÓN	N° DE PREDIOS	BASE IMPONIBLE AFECTA (S/)
			3	221,280.80

**RELACIÓN DE PREDIOS**

ANEXO	UBICACIÓN DEL PREDIO	AUTOVALÚO S/	%PROP	AUTOVALÚO AFECTO
0001	AV. AVIACION Nro. 1167 Dpto. 1 Mz. M Lt. 6	75,824.40	100.00	75,824.40
0002	AV. AVIACION Nro. 1165 Mz. M Lt. 6 Piso 1	75,277.79	100.00	75,277.79
0003	AV. AVIACION Nro. 1165 Dpto. 301 Mz. M Lt. 1	70,178.61	100.00	70,178.61

**IMPORTANTE**

Esta información tendrá efectos de Declaración Jurada del Impuesto Predial para el presente año si no se presenta observación alguna hasta el 29 de febrero del 2021

**DATOS DEL CONTRIBUYENTE**

CÓDIGO CONTRIBUYENTE	APELLIDOS Y NOMBRES / RAZÓN SOCIAL	DNI/RUC/OTROS
0020549	LUCIA JULIA LOPEZ ABAD	07416408

**DATOS DEL PREDIO**

ANEXO	VIA		NÚMERO 1	NÚMERO 2	LETRA	INTERIOR	BLOCK	PISO	EDIFICIO	DPTO			
0001	AV AVIACION		1167					1		1			
MANZANA	LOTE	STAND	OFICINA	SUB MZ	SUB LT	TIENDA	SOTANO	AZOTEA	SECCIÓN	UNI. INM	DEPOS	ESTAC	URBANIZACIÓN
M	6												
REFERENCIAL													
ESTADO	ZONA	TIPO DE PREDIO		USO DEL PREDIO		CONDICIÓN DE PROPIEDAD		% PROPIEDAD					
TERMINADO		DEPARTAMENTO U OFICINA EN EDIFICIO		OFICIO DE AUTOPARTES Y REPUESTOS		PROPIETARIO ÚNICO		100.00					

**INAFACTACIÓN / EXONERACIÓN / BENEFICIO TRIBUTARIO DE PENSIONISTA**

RÉGIMEN	UIT DEDUCIBLE	% DE INAFACTACIÓN	FECHA INICIO	ACTUALIZACIÓN

**DETERMINACIÓN DEL VALOR DE LA CONSTRUCCIÓN**

NIVEL	AÑO DE LA CONST.	CLASIFICACIÓN	MATERIAL PRED.	ESTADO CONSERV.	CATEGORÍAS								VALOR UNITARIO M2	INCREMENTO 5%	VALOR UNIT. DEPREC.		ÁREA COMÚN		VALOR DE LA CONSTRUCCIÓN
					MUROS Y COLUMNAS	TECHOS	PISOS	PUERTAS Y VENTANAS	REVEST.	BAÑOS	INSTAL ELECT. Y SANITARIAS	%			VALOR	ÁREA CONST M2	M2	VALOR	
01	1975	2	2	3	C	C	F	F	F	E	F	648.72	0.00	56.00	363.28	56.25	0.00	.00	18464.40

**DATOS DEL TERRENO**

ÁREA (M2)	ÁREA COMÚN (M2)	VALOR ARANCELARIO
120.00	0.00	478.00

VALOR TOTAL CONSTRUCCIÓN	18464.40
VALOR OTRAS INSTALACIONES	0.00
VALOR DEL TERRENO	57360.00
TOTAL AUTOAVALUO	75824.40

FECHA DE ADQUISICIÓN
01/01/1900

FECHA EMISIÓN

EL PRESENTE DOCUMENTO SUSTITUYE SU OBLIGACIÓN DE PRESENTAR LA DECLARACIÓN JURADA ANUAL 2020. LOS DATOS CONTENIDOS EN ELLA SE CONSIDERAN VÁLIDOS MIENTRAS NO PRESENTE UNA DECLARACIÓN JURADA SUSTITUTORIA, CUYO PLAZO VENCE EL 29/02/2020, SIN PERJUICIO DE LA FISCALIZACIÓN POSTERIOR POR PARTE DE LA ADMINISTRACIÓN ART. 14 DEL D.S. 156-2004-EF

**DATOS DEL CONTRIBUYENTE**

CÓDIGO CONTRIBUYENTE	APELLIDOS Y NOMBRES / RAZÓN SOCIAL	DNI/RUC/OTROS
0020549	LUCIA JULIA LOPEZ ABAD	07416408

**DATOS DEL PREDIO**

ANEXO	VIA		NÚMERO 1	NÚMERO 2	LETRA	INTERIOR	BLOCK	PISO	EDIFICIO	DPTO			
0002	AV AVIACION		1165					1					
MANZANA	LOTE	STAND	OFICINA	SUB MZ	SUB LT	TIENDA	SOTANO	AZOTEA	SECCIÓN	UNI. INM	DEPOS	ESTAC	URBANIZACIÓN
M	6												
REFERENCIA													
ESTADO	ZONA	TIPO DE PREDIO			USO DEL PREDIO			CONDICIÓN DE PROPIEDAD			% PROPIEDAD		
TERMINADO	DEPARTAMENTO U OFICINA EN EDIFICIO	CASA HABITACIÓN			PROPIETARIO ÚNICO			100.00					

**INAFECTACIÓN / EXONERACIÓN / BENEFICIO TRIBUTARIO DE PENSIONISTA**

RÉGIMEN	UIT DEDUCIBLE	% DE INAFECTACIÓN	FECHA INICIO	ACTUALIZACIÓN

**DETERMINACIÓN DEL VALOR DE LA CONSTRUCCIÓN**

NIVEL	AÑO DE LA CONST.	CLASIFICACIÓN	MATERIAL PRED.	ESTADO CONSERV.	CATEGORÍAS							VALOR UNITARIO M2	INCREMENTO 5%	VALOR UNIT. DEPREC.		ÁREA COMÚN		VALOR DE LA CONSTRUCCIÓN	
					MUROS Y COLUMNAS	TECHOS	PISOS	PUERTAS Y VENTANAS	REVEST.	BAÑOS	INSTAL ELECT. Y SANITARIAS			%	VALOR	ÁREA CONST M2	M2		VALOR
01	1975	3	2	3	C	C	F	F	F	F	F	644.16	0.00	57.00	367.17	56.25	0.00	.00	17917.79

**DATOS DEL TERRENO**

ÁREA (M2)	ÁREA COMÚN (M2)	VALOR ARANCELARIO
120.00	0.00	478.00

VALOR TOTAL CONSTRUCCIÓN	17917.79
VALOR OTRAS INSTALACIONES	0.00
VALOR DEL TERRENO	57360.00
TOTAL AUTOAVALUO	75277.79

FECHA DE ADQUISICIÓN
01/01/1900

FECHA EMISIÓN

EL PRESENTE DOCUMENTO SUSTITUYE SU OBLIGACIÓN DE PRESENTAR LA DECLARACIÓN JURADA ANUAL 2020. LOS DATOS CONTENIDOS EN ELLA SE CONSIDERAN VÁLIDOS MIENTRAS NO PRESENTE UNA DECLARACIÓN JURADA SUSTITUTORIA, CUYO PLAZO VENCE EL 29/02/2020, SIN PERJUICIO DE LA FISCALIZACIÓN POSTERIOR POR PARTE DE LA ADMINISTRACIÓN ART. 14 DEL D.S. 156-2004-EF

**DATOS DEL CONTRIBUYENTE**

CÓDIGO CONTRIBUYENTE	APELLIDOS Y NOMBRES / RAZÓN SOCIAL	DNI/RUC/OTROS
0020549	LUCIA JULIA LOPEZ ABAD	07416408

**DATOS DEL PREDIO**

ANEXO	VIA		NÚMERO 1	NÚMERO 2	LETRA	INTERIOR	BLOCK	PISO	EDIFICIO	DPTO			
0003	AV AVIACION		1165					3		301			
MANZANA	LOTE	STAND	OFICINA	SUB MZ	SUB LT	TIENDA	SOTANO	AZOTEA	SECCIÓN	UNI. INM	DEPOS	ESTAC	URBANIZACIÓN
M	1												
REFERENCIA													
ESTADO	ZONA	TIPO DE PREDIO		USO DEL PREDIO		CONDICIÓN DE PROPIEDAD		% PROPIEDAD					
TERMINADO	DEPARTAMENTO U OFICINA EN EDIFICIO	CASA HABITACIÓN		PROPIETARIO ÚNICO		100.00							

**INAFECTACIÓN / EXONERACIÓN / BENEFICIO TRIBUTARIO DE PENSIONISTA**

RÉGIMEN	UIT DEDUCIBLE	% DE INAFECTACIÓN	FECHA INICIO	ACTUALIZACIÓN

**DETERMINACIÓN DEL VALOR DE LA CONSTRUCCIÓN**

NIVEL	AÑO DE LA CONST.	CLASIFICACIÓN	MATERIAL PRED.	ESTADO CONSERV.	CATEGORÍAS							VALOR UNITARIO M2	INCREMENTO 5%	VALOR UNIT. DEPREC.		ÁREA COMÚN		VALOR DE LA CONSTRUCCIÓN	
					MUROS Y COLUMNAS	TECHOS	PISOS	PUERTAS Y VENTANAS	REVEST.	BAÑOS	INSTAL ELECT. Y SANITARIAS			%	VALOR	ÁREA CONST M2	M2		VALOR
03	1987	1	2	2	C	C	F	F	F	E	F	648.72	0.00	26.00	168.67	115.00	0.00	.00	63486.61

**DATOS DEL TERRENO**

ÁREA (M2)	ÁREA COMÚN (M2)	VALOR ARANCELARIO
14.00	0.00	478.00

VALOR TOTAL CONSTRUCCIÓN	63486.61
VALOR OTRAS INSTALACIONES	0.00
VALOR DEL TERRENO	6692.00
TOTAL AUTOAVALUO	70178.61

FECHA DE ADQUISICIÓN
01/01/1900

FECHA EMISIÓN

EL PRESENTE DOCUMENTO SUSTITUYE SU OBLIGACIÓN DE PRESENTAR LA DECLARACIÓN JURADA ANUAL 2020. LOS DATOS CONTENIDOS EN ELLA SE CONSIDERAN VÁLIDOS MIENTRAS NO PRESENTE UNA DECLARACIÓN JURADA SUSTITUTORIA, CUYO PLAZO VENCE EL 29/02/2020, SIN PERJUICIO DE LA FISCALIZACIÓN POSTERIOR POR PARTE DE LA ADMINISTRACIÓN ART. 14 DEL D.S. 156-2004-EF

**DATOS DEL CONTRIBUYENTE**

N° D.J. MECANIZADA

46454

CÓDIGO CONTRIBUYENTE	APELLIDOS Y NOMBRES / RAZÓN SOCIAL	DNI/RUC/OTROS
0020549	LUCIA JULIA LOPEZ ABAD	07416408

**DOMICILIO FISCAL**

DISTRITO				URBANIZACIÓN				
LA VICTORIA								
VIA	NÚMERO 1	NÚMERO 2	LETRA	DPTO	MANZANA	LOTE	EDIFICIO	BLOCK
AVIACION	1167				M	6		
INTERIOR	TIENDA	PISO	STAND	OFICINA	SUB.MZ	SUB.LT	SONTANO	MEZZANINE
		1						SECCIÓN
								UNID.INM
REFERENCIA	APOLO APOLO							

**INAFECTACIÓN / EXONERACIÓN / BENEFICIO TRIBUTARIO DE PENSIONISTA**

RÉGIMEN	N° DE PREDIOS DECLARADOS	BASE IMPONIBLE	BASE IMPONIBLE AFECTA (S/)
	3	221280.80	221280.80

**CRITERIO PARA LA DETERMINACIÓN DEL IMPUESTO PREDIAL**

TRAMOS DEL AUTOVALUO SOLES (UIT EN S/ 4, 400.00)	ALICUOTA	BASE IMPONIBLE POR TRAMOS	IMPUESTO ANUAL EN (S/)
HASTA 15 UIT	0.2%	69,000.00	138.00
Más de 15 UIT hasta 60 UIT	0.6%	152,280.80	913.68
Más de 60 UIT	0.6%	0.00	0.00
BASE IMPONIBLE AFECTA / IMPUESTO ANUAL S/		221,280.80	1,051.68

**LIQUIDACIÓN DEL IMPUESTO PREDIAL**

CUOTA TRIMESTRAL	FECHA VENCIMIENTO	IMPORTES (S/)			DOCUMENTOS DE DEUDA
		INSOLUTO	DERECHO DE EMISIÓN	IMPORTE TOTAL	
1	27/02/2022	262.92	4.96	267.88	
2	31/05/2022	262.92	0.00	262.92	
3	31/08/2022	262.92	0.00	262.92	
4	30/11/2022	262.92	0.00	262.92	
ANUAL	27/02/2022	1,051.68	4.96	1,056.64	

**IMPORTANTE**

Recuerde, si efectúa el pago al contado de todo el Impuesto Predial hasta el 27 de febrero de 2021, no está sujeto a la variación de índice de Precios al por Mayor.

\* El monto mínimo del Impuesto Predial es el 0.6% de la UIT vigente en el año, según lo establecido en el Art. 13 del TUO de la Ley de Tributación Municipal aprobado por D.S. N° 156-2004-EF

\* La UIT para el ejercicio 2021 es de S/ 4,400 Soles, según lo establecido en el D. S. N° 392-2020-EF publicado el 15 de diciembre de 2020.

\* Derecho de emisión 2021 Ordenanza N° 357-2020/MLV publicado en el diario oficial El Peruano el 18 de diciembre de 2020.

**DATOS DEL CONTRIBUYENTE**

N° D.J. MECANIZADA

46454

CÓDIGO	APELLIDOS Y NOMBRES / RAZÓN SOCIAL	DNI/RUC/OTROS
0020549	LUCIA JULIA LOPEZ ABAD	07416408

**DATOS DEL PREDIO**

ANEXO	VIA	NÚMERO 1	NÚMERO 2	LETRA	INTERIOR	BLOCK	PISO	EDIFICIO	DPTO			
0001	AV AVIACION	1167					1		1			
MANZANA	LOTE	STAND	OFICINA	SUB MZ	SUB LT	TIENDA	SÓTANO	AZOTEA	SECCIÓN	UNID.INM	DEPOS	ESTACIONAM.
M	6											
URBANIZACIÓN						REFERENCIA						
CONDICIÓN DE PROPIEDAD			% DE PROPIEDAD		ZONA		USO DEL PREDIO					
PROPIETARIO ÚNICO			100.00		E		VENTA DE AUTOPARTES Y REPUESTOS					

**CRITERIOS PARA LA DETERMINACION DE ARBITRIOS**

<b>BARRIDO (I)</b>							
ZONA	FRENTE (ml) (a)	TASA (b)	IMPORTE (c) = (a) x (b)	% PROPIEDAD	BENEFICIO PENSIONISTA	BARRIDO EN S/ (I)	
E	5.09	0.00	9.81	100.00	NO	9.81	
<b>RESIDUOS SÓLIDOS (II)</b>							
ZONA	USO	A. CONST. (a)	TASA (b)	IMPORTE (c) = (a) x (b)	% PROPIEDAD	BENEFICIO PENSIONISTA	BARRIDO SÓLIDOS EN S/ (II)
E	VENTA DE AUTOPARTES Y	56.25	0.00	12.38	100.00	NO	12.38
						LIM. PÚBLICA EN S/	LIM. PÚBLICA CON TOPE EN S/
<b>LIMPIEZA PÚBLICA: BARRIDO(I) + RESIDUOS SÓLIDOS(II)</b>						22.19	0.00
<b>IMPORTE MENSUAL LIMPIEZA PÚBLICA: BARRIDO + RESIDUOS SÓLIDOS</b>						0.00	

<b>PARQUES Y JARDINES PÚBLICOS</b>							
ZONA P.J.	UBIC. P.J.	TASA	IMPORTE	% PROPIEDAD	BENEFICIO PENSIONISTA	PQ. Y JARDIN EN S/.	PQ. Y JARDIN CON TOPE EN S/.
	CERCA DE PARQUES HASTA 100 MT	1.30	1.30	100.00	NO	1.30	0.00
<b>IMPORTE MENSUAL: PARQUES Y JARDINES</b>						1.30	

<b>SERENAZGO</b>							
ZONA	USO	TASA	% PROPIEDAD	BENEFICIO PENSIONISTA	SERENAZGO EN S/.	SERENAZGO CON TOPE EN S/.	
E	VENTA DE AUTOPARTES Y REPUESTOS	9.88	100.00	NO	9.88	0.00	
<b>IMPORTE MENSUAL: SERENAZGO</b>						9.88	

CUOTA TRIMESTRAL	FECHA DE VENCIM.	LIMPIEZA PÚBLICA	PARQUES Y JARDINES	SERENAZGO	DERECHO DE EMISIÓN	TOTAL DE ARBITRIOS	DOCUMENTO DE DEUDA
1	27/02/2022	66.57	3.90	29.64	0.00	100.11	
2	31/05/2022	66.57	3.90	29.64	0.00	100.11	
3	31/08/2022	66.57	3.90	29.64	0.00	100.11	
4	30/11/2022	66.57	3.90	29.64	0.00	100.11	
<b>PAGO TOTAL ANUAL DE ARBITRIOS MUNICIPALES</b>						400.44	



**DATOS DEL CONTRIBUYENTE**

N° D.J. MECANIZADA

46454

CÓDIGO	APELLIDOS Y NOMBRES / RAZÓN SOCIAL	DNI/RUC/OTROS
0020549	LUCIA JULIA LOPEZ ABAD	07416408

**DATOS DEL PREDIO**

ANEXO	VIA		NÚMERO 1	NÚMERO 2	LETRA	INTERIOR	BLOCK	PISO	EDIFICIO	DPTO		
0002	AV AVIACION		1165					1				
MANZANA	LOTE	STAND	OFICINA	SUB MZ	SUB LT	TIENDA	SÓTANO	AZOTEA	SECCIÓN	UNID.INM	DEPOS	ESTACIONAM.
M	6											
URBANIZACIÓN						REFERENCIA						
CONDICIÓN DE PROPIEDAD			% DE PROPIEDAD		ZONA		USO DEL PREDIO					
PROPIETARIO ÚNICO			100.00		E		CASA HABITACION					

**CRITERIOS PARA LA DETERMINACION DE ARBITRIOS**

<b>BARRIDO (I)</b>								
ZONA	FRENTE (ml) (a)	TASA (b)	IMPORTE (c) = (a) x (b)	% PROPIEDAD	BENEFICIO PENSIONISTA	BARRIDO EN S/ (I)		
E	0.28	0.00	0.54	100.00	NO	0.54		
<b>RESIDUOS SÓLIDOS (II)</b>								
ZONA	USO	A. CONST. (a)	TASA (b)	IMPORTE (c) = (a) x (b)	% PROPIEDAD	BENEFICIO PENSIONISTA	BARRIDO SÓLIDOS EN S/ (II)	
E	CASA HABITACION	56.25	0.00	5.92	100.00	NO	5.92	
							LIM. PÚBLICA EN S/	LIM. PÚBLICA CON TOPE EN S/
<b>LIMPIEZA PÚBLICA: BARRIDO(I) + RESIDUOS SÓLIDOS(II)</b>							6.46	0.00
<b>IMPORTE MENSUAL LIMPIEZA PÚBLICA: BARRIDO + RESIDUOS SÓLIDOS</b>							0.00	

<b>PARQUES Y JARDINES PÚBLICOS</b>							
ZONA P.J.	UBIC. P.J.	TASA	IMPORTE	% PROPIEDAD	BENEFICIO PENSIONISTA	PQ. Y JARDIN EN S/.	PQ. Y JARDIN CON TOPE EN S/.
	CERCA DE PARQUES HASTA 100 MT	1.30	1.30	100.00	NO	1.30	0.00
<b>IMPORTE MENSUAL: PARQUES Y JARDINES</b>							1.30

<b>SERENAZGO</b>							
ZONA	USO	TASA	% PROPIEDAD	BENEFICIO PENSIONISTA	SERENAZGO EN S/.	SERENAZGO CON TOPE EN S/.	
E	CASA HABITACION	0.79	100.00	NO	0.79	0.00	
<b>IMPORTE MENSUAL: SERENAZGO</b>							0.79

CUOTA TRIMESTRAL	FECHA DE VENCIM.	LIMPIEZA PÚBLICA	PARQUES Y JARDINES	SERENAZGO	DERECHO DE EMISIÓN	TOTAL DE ARBITRIOS	DOCUMENTO DE DEUDA
1	27/02/2022	19.38	3.90	2.37	0.00	25.65	
2	31/05/2022	19.38	3.90	2.37	0.00	25.65	
3	31/08/2022	19.38	3.90	2.37	0.00	25.65	
4	30/11/2022	19.38	3.90	2.37	0.00	25.65	
<b>PAGO TOTAL ANUAL DE ARBITRIOS MUNICIPALES</b>							102.60

**DATOS DEL CONTRIBUYENTE**

N° D.J. MECANIZADA

46454

CÓDIGO	APELLIDOS Y NOMBRES / RAZÓN SOCIAL	DNI/RUC/OTROS
0020549	LUCIA JULIA LOPEZ ABAD	07416408

**DATOS DEL PREDIO**

ANEXO	VIA		NÚMERO 1	NÚMERO 2	LETRA	INTERIOR	BLOCK	PISO	EDIFICIO	DPTO		
0003	AV AVIACION		1165					3		301		
MANZANA	LOTE	STAND	OFICINA	SUB MZ	SUB LT	TIENDA	SÓTANO	AZOTEA	SECCIÓN	UNID.INM	DEPOS	ESTACIONAM.
M	1											
URBANIZACIÓN						REFERENCIA						
CONDICIÓN DE PROPIEDAD			% DE PROPIEDAD		ZONA		USO DEL PREDIO					
PROPIETARIO ÚNICO			100.00		E		CASA HABITACION					

**CRITERIOS PARA LA DETERMINACION DE ARBITRIOS**

<b>BARRIDO (I)</b>								
ZONA	FRENTE (ml) (a)	TASA (b)	IMPORTE (c) = (a) x (b)	% PROPIEDAD	BENEFICIO PENSIONISTA	BARRIDO EN S/ (I)		
E	0.28	0.00	0.54	100.00	NO	0.54		
<b>RESIDUOS SÓLIDOS (II)</b>								
ZONA	USO	A. CONST. (a)	TASA (b)	IMPORTE (c) = (a) x (b)	% PROPIEDAD	BENEFICIO PENSIONISTA	BARRIDO SÓLIDOS EN S/ (II)	
E	CASA HABITACION	115.00	0.00	12.10	100.00	NO	12.10	
							LIM. PÚBLICA EN S/	LIM. PÚBLICA CON TOPE EN S/
<b>LIMPIEZA PÚBLICA: BARRIDO(I) + RESIDUOS SÓLIDOS(II)</b>							12.64	0.00
<b>IMPORTE MENSUAL LIMPIEZA PÚBLICA: BARRIDO + RESIDUOS SÓLIDOS</b>							0.00	

<b>PARQUES Y JARDINES PÚBLICOS</b>							
ZONA P.J.	UBIC. P.J.	TASA	IMPORTE	% PROPIEDAD	BENEFICIO PENSIONISTA	PQ. Y JARDIN EN S/.	PQ. Y JARDIN CON TOPE EN S/.
	CERCA DE PARQUES HASTA 100 MT	1.30	1.30	100.00	NO	1.30	0.00
<b>IMPORTE MENSUAL: PARQUES Y JARDINES</b>							1.30

<b>SERENAZGO</b>							
ZONA	USO	TASA	% PROPIEDAD	BENEFICIO PENSIONISTA	SERENAZGO EN S/.	SERENAZGO CON TOPE EN S/.	
E	CASA HABITACION	0.79	100.00	NO	0.79	0.00	
<b>IMPORTE MENSUAL: SERENAZGO</b>							0.79

CUOTA TRIMESTRAL	FECHA DE VENCIM.	LIMPIEZA PÚBLICA	PARQUES Y JARDINES	SERENAZGO	DERECHO DE EMISIÓN	TOTAL DE ARBITRIOS	DOCUMENTO DE DEUDA
1	27/02/2022	37.92	3.90	2.37	0.00	44.19	
2	31/05/2022	37.92	3.90	2.37	0.00	44.19	
3	31/08/2022	37.92	3.90	2.37	0.00	44.19	
4	30/11/2022	37.92	3.90	2.37	0.00	44.19	
<b>PAGO TOTAL ANUAL DE ARBITRIOS MUNICIPALES</b>							176.76





# GSAT

Gerencia de Servicios de  
Administración Tributaria

## TE ESPERAMOS EN:

GSAT  
Parque Unión Panamericana s/n  
Urb. Balconcillo

- Lunes a viernes de 7:00 a.m. - 4:45 p.m.
- Sábados de 9:00 a.m. - 1:00 p.m.

FISCALIZACIÓN  
Jr. Sebastián Barranca cruce con  
Jr. Prolongación Andahuaylas

- Lunes a viernes de 8:00 a.m. - 4:45 p.m.
- Sábados de 8:30 a.m. - 2:00 p.m.

TRÁNSITO  
Jr. Hipólito Unánue N° 584

- Lunes a viernes de 8:00 a.m. - 8:00 p.m.
- Sábados de 8:00 a.m. - 2:00 p.m.





**PAGA EN  
TU CASA**  
Llevamos  
nuestro POS  
a tu domicilio  
¡Llámanos!

También puedes realizar tus pagos  
en las ventanillas o agentes de:




 **Scotiabank**



## PAGO EN LINEA

 [www.munilavictoria.gob.pe](http://www.munilavictoria.gob.pe)  
 /munilavictoriamlv

**ALÓ-GSAT**  
**714-6400**

 924 965 857  
 924 165 051  
 924 965 753