



**LAVICTORIA**  
ES SU GENTE



**CUPONERA**  
**2021**



**DATOS DEL CONTRIBUYENTE**

CÓDIGO CONTRIBUYENTE	TIPO DE CONTRIBUYENTE	APELLIDOS Y NOMBRES / RAZÓN SOCIAL	DNI/RUC/OTROS
1003220	PERSONA NATURAL	MONCADA MUÑA'OZ CARLOS JOSE	07249268

**DOMICILIO FISCAL**

DISTRITO					URBANIZACIÓN					
PUEBLO LIBRE					ARCO IRIS					
VIA		NÚMERO 1	NÚMERO 2	LETRA	DPTO	MANZANA	LOTE	EDIFICIO	BLOCK	
UB PARQUE SAN CARLOS 261		0261	0000							
INTERIOR	TIENDA	PISO	STAND	OFICINA	SUB.MZ	SUB.LT	SONTANO	MEZZANINE	SECCIÓN	UNID.INM

**DATOS DEL CONYUQUE / REPRESENTANTE LEGAL**

TIPO DE EVALUACIÓN	APELLIDOS Y NOMBRES	DNI

**INFORMACIÓN DE CONTACTO**

TELÉFONO FIJO	TELÉFONO CELULAR	FAX	CORREO ELECTRÓNICO
	988533968		

**INAFACTO / BENEFICIO TRIBUTARIO DE PENSIONISTA**

RÉGIMEN	UIT DEDUCIBLE	% DE INAFACTACIÓN	N° DE PREDIOS	BASE IMPONIBLE AFECTA (S/)
			3	18,575.07

**RELACIÓN DE PREDIOS**

ANEXO	UBICACIÓN DEL PREDIO	AUTOVALÚO S/	%PROP	AUTOVALÚO AFECTO
0001	JR. MARISCAL JOSE LA MAR Nro. 0847 DPTO. B MZ. 47 LT. 02 PISO 01 REF. LA MAR CON ISABEL LA CATÓLICA	6,338.14	16.66	5,818.52
0002	JR. MARISCAL JOSE LA MAR Nro. 0847 DPTO. C MZ. 47 LT. 02 PISO 01 REF. LA MAR CON ISABEL LA CATÓLICA	6,338.14	16.66	5,818.52
0003	JR. MARISCAL JOSE LA MAR Nro. 0847 DPTO. D PISO 01 REF. LA MAR CON ISABEL LA CATÓLICA	6,338.14	16.66	5,818.52

**IMPORTANTE**

Esta información tendrá efectos de Declaración Jurada del Impuesto Predial para el presente año si no se presenta observación alguna hasta el 29 de febrero del 2021

**DATOS DEL CONTRIBUYENTE**

CÓDIGO CONTRIBUYENTE	APELLIDOS Y NOMBRES / RAZÓN SOCIAL	DNI/RUC/OTROS
1003220	MONCADA MUÑOZ CARLOS JOSE	07249268

**DATOS DEL PREDIO**

ANEXO	VIA		NÚMERO 1	NÚMERO 2	LETRA	INTERIOR	BLOCK	PISO	EDIFICIO	DPTO			
0001	JR MARISCAL JOSE LA MAR		0847					01		B			
MANZANA	LOTE	STAND	OFICINA	SUB MZ	SUB LT	TIENDA	SOTANO	AZOTEA	SECCIÓN	UNI. INM	DEPOS	ESTAC	URBANIZACIÓN
47	02												
REFERENCIA	LA MAR CON ISABEL LA CATOLICA												
ESTADO	ZONA	TIPO DE PREDIO		USO DEL PREDIO		CONDICIÓN DE PROPIEDAD		% PROPIEDAD					
TERMINADO	B	PREDIO EN QUINTA		CASA HABITACION		CONDOMINIO		16.66000					

**INAFACTACIÓN / EXONERACIÓN / BENEFICIO TRIBUTARIO DE PENSIONISTA**

RÉGIMEN	UIT DEDUCIBLE	% DE INAFACTACIÓN	FECHA INICIO	ACTUALIZACIÓN

**DETERMINACIÓN DEL VALOR DE LA CONSTRUCCIÓN**

NIVEL	AÑO DE LA CONST.	CLASIFICACIÓN	MATERIAL PRED.	ESTADO CONSERV.	CATEGORIAS							VALOR UNITARIO M2	INCREMENTO 5%	VALOR UNIT. DEPREC.		ÁREA COMÚN		VALOR DE LA CONSTRUCCIÓN	
					MUROS Y COLUMNAS	TECHOS	PISOS	PUERTAS Y VENTANAS	REVEST.	BAÑOS	INSTAL ELECT. Y SANITARIAS			%	VALOR	ÁREA CONST M2	M2		VALOR
01	1955	1	2	3	D	C	G	G	F	E	G	575.77	0.00	50	287.88	65.06	0.00	2622.59	21352.06

**DATOS DEL TERRENO**

ÁREA (M2)	ÁREA COMÚN (M2)	VALOR ARANCELARIO
74.16000	9.11	163.00

VALOR TOTAL CONSTRUCCIÓN	21352.06
VALOR OTRAS INSTALACIONES	0.00
VALOR DEL TERRENO	13573.01
TOTAL AUTOAVALUO	5818.52

FECHA DE ADQUISICIÓN
31/12/2009

FECHA EMISIÓN
31/12/2020

EL PRESENTE DOCUMENTO SUSTITUYE SU OBLIGACIÓN DE PRESENTAR LA DECLARACIÓN JURADA ANUAL 2020. LOS DATOS CONTENIDOS EN ELLA SE CONSIDERAN VÁLIDOS MIENTRAS NO PRESENTE UNA DECLARACIÓN JURADA SUSTITUTORIA, CUYO PLAZO VENCE EL 29/02/2020, SIN PERJUICIO DE LA FISCALIZACIÓN POSTERIOR POR PARTE DE LA ADMINISTRACIÓN ART. 14 DEL D.S. 156-2004-EF

**DATOS DEL CONTRIBUYENTE**

CÓDIGO CONTRIBUYENTE	APELLIDOS Y NOMBRES / RAZÓN SOCIAL	DNI/RUC/OTROS
1003220	MONCADA MUÑOZ CARLOS JOSE	07249268

**DATOS DEL PREDIO**

ANEXO	VIA		NÚMERO 1	NÚMERO 2	LETRA	INTERIOR	BLOCK	PISO	EDIFICIO	DPTO			
0002	JR MARISCAL JOSE LA MAR		0847					01		C			
MANZANA	LOTE	STAND	OFICINA	SUB MZ	SUB LT	TIENDA	SOTANO	AZOTEA	SECCIÓN	UNI. INM	DEPOS	ESTAC	URBANIZACIÓN
47	02												
REFERENCIA	LA MAR CON ISABEL LA CATOLICA												
ESTADO	ZONA	TIPO DE PREDIO		USO DEL PREDIO		CONDICIÓN DE PROPIEDAD		% PROPIEDAD					
TERMINADO	B	PREDIO EN QUINTA		CASA HABITACION		CONDOMINIO		16.66000					

**INAFACTACIÓN / EXONERACIÓN / BENEFICIO TRIBUTARIO DE PENSIONISTA**

RÉGIMEN	UIT DEDUCIBLE	% DE INAFACTACIÓN	FECHA INICIO	ACTUALIZACIÓN

**DETERMINACIÓN DEL VALOR DE LA CONSTRUCCIÓN**

NIVEL	AÑO DE LA CONST.	CLASIFICACIÓN	MATERIAL PRED.	ESTADO CONSERV.	CATEGORIAS								VALOR UNITARIO M2	INCREMENTO 5%	VALOR UNIT. DEPREC.		ÁREA CONST M2	ÁREA COMÚN		VALOR DE LA CONSTRUCCIÓN
					MUROS Y COLUMNAS	TECHOS	PISOS	PUERTAS Y VENTANAS	REVEST.	BAÑOS	INSTAL ELECT. Y SANITARIAS	%			VALOR	M2		VALOR		
01	1955	1	2	3	D	C	G	G	F	E	G	575.77	0.00	50	287.88	65.06	0.00	2622.59	21352.06	

**DATOS DEL TERRENO**

ÁREA (M2)	ÁREA COMÚN (M2)	VALOR ARANCELARIO
74.16000	9.11	163.00

VALOR TOTAL CONSTRUCCIÓN	21352.06
VALOR OTRAS INSTALACIONES	0.00
VALOR DEL TERRENO	13573.01
TOTAL AUTOAVALUO	5818.52

FECHA DE ADQUISICIÓN
31/12/2009

FECHA EMISIÓN
31/12/2020

EL PRESENTE DOCUMENTO SUSTITUYE SU OBLIGACIÓN DE PRESENTAR LA DECLARACIÓN JURADA ANUAL 2020. LOS DATOS CONTENIDOS EN ELLA SE CONSIDERAN VÁLIDOS MIENTRAS NO PRESENTE UNA DECLARACIÓN JURADA SUSTITUTORIA, CUYO PLAZO VENCE EL 29/02/2020, SIN PERJUICIO DE LA FISCALIZACIÓN POSTERIOR POR PARTE DE LA ADMINISTRACIÓN ART. 14 DEL D.S. 156-2004-EF

**DATOS DEL CONTRIBUYENTE**

CÓDIGO CONTRIBUYENTE	APELLIDOS Y NOMBRES / RAZÓN SOCIAL	DNI/RUC/OTROS
1003220	MONCADA MUÑOZ CARLOS JOSE	07249268

**DATOS DEL PREDIO**

ANEXO	VIA		NÚMERO 1	NÚMERO 2	LETRA	INTERIOR	BLOCK	PISO	EDIFICIO	DPTO			
0003	JR MARISCAL JOSE LA MAR		0847					01		D			
MANZANA	LOTE	STAND	OFICINA	SUB MZ	SUB LT	TIENDA	SOTANO	AZOTEA	SECCIÓN	UNI. INM	DEPOS	ESTAC	URBANIZACIÓN
REFERENCIA	LA MAR CON ISABEL LA CATOLICA												
ESTADO	ZONA	TIPO DE PREDIO		USO DEL PREDIO		CONDICIÓN DE PROPIEDAD		% PROPIEDAD					
TERMINADO	B	PREDIO EN QUINTA		CASA HABITACION		CONDOMINIO		16.66000					

**INAFACTACIÓN / EXONERACIÓN / BENEFICIO TRIBUTARIO DE PENSIONISTA**

RÉGIMEN	UIT DEDUCIBLE	% DE INAFACTACIÓN	FECHA INICIO	ACTUALIZACIÓN

**DETERMINACIÓN DEL VALOR DE LA CONSTRUCCIÓN**

NIVEL	AÑO DE LA CONST.	CLASIFICACIÓN	MATERIAL PRED.	ESTADO CONSERV.	CATEGORIAS							VALOR UNITARIO M2	INCREMENTO 5%	VALOR UNIT. DEPREC.		ÁREA COMÚN		VALOR DE LA CONSTRUCCIÓN	
					MUROS Y COLUMNAS	TECHOS	PISOS	PUERTAS Y VENTANAS	REVEST.	BAÑOS	INSTAL ELECT. Y SANITARIAS			%	VALOR	ÁREA CONST M2	M2		VALOR
01	1955	1	2	3	D	C	G	G	F	E	G	575.77	0.00	50	287.88	79.96	0.00	2622.59	25641.47

**DATOS DEL TERRENO**

ÁREA (M2)	ÁREA COMÚN (M2)	VALOR ARANCELARIO
89.07000	9.11	163.00

VALOR TOTAL CONSTRUCCIÓN	25641.47
VALOR OTRAS INSTALACIONES	0.00
VALOR DEL TERRENO	16003.34
TOTAL AUTOAVALUO	6938.03

FECHA DE ADQUISICIÓN
31/12/2011

FECHA EMISIÓN
31/12/2020

EL PRESENTE DOCUMENTO SUSTITUYE SU OBLIGACIÓN DE PRESENTAR LA DECLARACIÓN JURADA ANUAL 2020. LOS DATOS CONTENIDOS EN ELLA SE CONSIDERAN VÁLIDOS MIENTRAS NO PRESENTE UNA DECLARACIÓN JURADA SUSTITUTORIA, CUYO PLAZO VENCE EL 29/02/2020, SIN PERJUICIO DE LA FISCALIZACIÓN POSTERIOR POR PARTE DE LA ADMINISTRACIÓN ART. 14 DEL D.S. 156-2004-EF

**DATOS DEL CONTRIBUYENTE**

N° D.J. MECANIZADA

45924

CÓDIGO CONTRIBUYENTE	APELLIDOS Y NOMBRES / RAZÓN SOCIAL	DNI/RUC/OTROS
1003220	MONCADA MUÑOZ CARLOS JOSE	07249268

**DOMICILIO FISCAL**

DISTRITO				URBANIZACIÓN				
PUEBLO LIBRE				ARCO IRIS				
VIA	NÚMERO 1	NÚMERO 2	LETRA	DPTO	MANZANA	LOTE	EDIFICIO	BLOCK
UB PARQUE SAN CARLOS 261	0261	0000						
INTERIOR	TIENDA	PISO	STAND	OFICINA	SUB.MZ	SUB.LT	SONTANO	MEZZANINE
								SECCIÓN
								UNID.INM
REFERENCIA	A LA ALTURA DE LA CUADRA 14 Y 15 AV.BOLIVAR, PUEBLO LIBRE							

**INAFECTACIÓN / EXONERACIÓN / BENEFICIO TRIBUTARIO DE PENSIONISTA**

RÉGIMEN	N° DE PREDIOS DECLARADOS	BASE IMPONIBLE	BASE IMPONIBLE AFECTA (S/)
	3	107040.16	18575.07

**CRITERIO PARA LA DETERMINACIÓN DEL IMPUESTO PREDIAL**

TRAMOS DEL AUTOVALUO SOLES (UIT EN S/ 4, 400.00)	ALICUOTA	BASE IMPONIBLE POR TRAMOS	IMPUESTO ANUAL EN (S/)
HASTA 15 UIT	0.2%	18,575.07	37.15
Más de 15 UIT hasta 60 UIT	0.6%	0.00	0.00
Más de 60 UIT	0.6%	0.00	0.00
BASE IMPONIBLE AFECTA / IMPUESTO ANUAL S/		18,575.07	37.15

**LIQUIDACIÓN DEL IMPUESTO PREDIAL**

CUOTA TRIMESTRAL	FECHA VENCIMIENTO	IMPORTES (S/)			DOCUMENTOS DE DEUDA
		INSOLUTO	DERECHO DE EMISIÓN	IMPORTE TOTAL	
1	27/02/2021	9.28	3.76	13.04	20210010170019
2	31/05/2021	9.28	0.00	9.28	
3	31/08/2021	9.28	0.00	9.28	
4	30/11/2021	9.31	0.00	9.31	
ANUAL	27/02/2021	37.15	3.76	40.91	

**IMPORTANTE**

Recuerde, si efectua el pago al contado de todo el Impuesto Predial hasta el 27 de febrero de 2021, no está sujeto a la variación de índice de Precios al por Mayor.

\* El monto mínimo del Impuesto Predial es el 0.6% de la UIT vigente en el año, según lo establecido en el Art. 13 del TUO de la Ley de Tributación Municipal aprobado por D.S. N° 156-2004-EF

\* La UIT para el ejercicio 2021 es de S/ 4,400 Soles, según lo establecido en el D. S. N° 392-2020-EF publicado el 15 de diciembre de 2020.

\* Derecho de emisión 2021 Ordenanza N° 357-2020/MLV publicado en el diario oficial El Peruano el 18 de diciembre de 2020.

**DATOS DEL CONTRIBUYENTE**

N° D.J. MECANIZADA

45924

CÓDIGO	APELLIDOS Y NOMBRES / RAZÓN SOCIAL	DNI/RUC/OTROS
1003220	MONCADA MUÑOZ CARLOS JOSE	07249268

**DATOS DEL PREDIO**

ANEXO	VIA				NÚMERO 1	NÚMERO 2	LETRA	INTERIOR	BLOCK	PISO	EDIFICIO	DPTO
0001	JR MARISCAL JOSE LA MAR				0847					01		B
MANZANA	LOTE	STAND	OFICINA	SUB MZ	SUB LT	TIENDA	SÓTANO	AZOTEA	SECCIÓN	UNID.INM	DEPOS	ESTACIONAM.
47	02											
URBANIZACIÓN						REFERENCIA		LA MAR CON ISABEL LA CATOLICA				
CONDICIÓN DE PROPIEDAD				% DE PROPIEDAD		ZONA		USO DEL PREDIO				
CONDOMINIO				16.66000		B		CASA HABITACION				

**CRITERIOS PARA LA DETERMINACION DE ARBITRIOS**

<b>BARRIDO (I)</b>								
ZONA	FRENTE (ml) (a)	TASA (b)	IMPORTE (c) = (a) x (b)	% PROPIEDAD	BENEFICIO PENSIONISTA	BARRIDO EN S/ (I)		
B	8.45	0.00	9.78	16.66000	NO	1.63		
<b>RESIDUOS SÓLIDOS (II)</b>								
ZONA	USO	A. CONST. (a)	TASA (b)	IMPORTE (c) = (a) x (b)	% PROPIEDAD	BENEFICIO PENSIONISTA	BARRIDO SÓLIDOS EN S/ (II)	
B	CASA HABITACION	65.06	0.00	8.52	16.66000	NO	1.42	
							LIM. PÚBLICA EN S/	LIM. PÚBLICA CON TOPE EN S/
<b>LIMPIEZA PÚBLICA: BARRIDO(I) + RESIDUOS SÓLIDOS(II)</b>							3.05	0.00
<b>IMPORTE MENSUAL LIMPIEZA PÚBLICA: BARRIDO + RESIDUOS SÓLIDOS</b>							3.05	

<b>PARQUES Y JARDINES PÚBLICOS</b>							
ZONA P.J.	UBIC. P.J.	TASA	IMPORTE	% PROPIEDAD	BENEFICIO PENSIONISTA	PQ. Y JARDIN EN S/.	PQ. Y JARDIN CON TOPE EN S/.
ZONA 3	OTRAS UBICACIONES	1.03	1.03	16.66000	NO	0.17	0.00
<b>IMPORTE MENSUAL: PARQUES Y JARDINES</b>						0.17	

<b>SERENAZGO</b>							
ZONA	USO	TASA	% PROPIEDAD	BENEFICIO PENSIONISTA	SERENAZGO EN S/.	SERENAZGO CON TOPE EN S/.	
B	CASA HABITACION	0.79	16.66000	NO	0.13	0.00	
<b>IMPORTE MENSUAL: SERENAZGO</b>						0.13	

CUOTA TRIMESTRAL	FECHA DE VENCIM.	LIMPIEZA PÚBLICA	PARQUES Y JARDINES	SERENAZGO	DERECHO DE EMISIÓN	TOTAL DE ARBITRIOS	DOCUMENTO DE DEUDA
1	27/02/2021	9.14	0.51	0.40	0.00	10.05	0389197
2	31/05/2021	9.14	0.51	0.40	0.00	10.05	0389198
3	31/08/2021	9.14	0.51	0.40	0.00	10.05	0389199
4	30/11/2021	9.14	0.51	0.40	0.00	10.05	0389200
<b>PAGO TOTAL ANUAL DE ARBITRIOS MUNICIPALES</b>						40.20	



**DATOS DEL CONTRIBUYENTE**

N° D.J. MECANIZADA

45924

CÓDIGO	APELLIDOS Y NOMBRES / RAZÓN SOCIAL	DNI/RUC/OTROS
1003220	MONCADA MUÑOZ CARLOS JOSE	07249268

**DATOS DEL PREDIO**

ANEXO	VIA				NÚMERO 1	NÚMERO 2	LETRA	INTERIOR	BLOCK	PISO	EDIFICIO	DPTO
0002	JR MARISCAL JOSE LA MAR				0847					01		C
MANZANA	LOTE	STAND	OFICINA	SUB MZ	SUB LT	TIENDA	SÓTANO	AZOTEA	SECCIÓN	UNID.INM	DEPOS	ESTACIONAM.
47	02											
URBANIZACIÓN							REFERENCIA	LA MAR CON ISABEL LA CATOLICA				
CONDICIÓN DE PROPIEDAD				% DE PROPIEDAD		ZONA		USO DEL PREDIO				
CONDOMINIO				16.66000		B		CASA HABITACION				

**CRITERIOS PARA LA DETERMINACION DE ARBITRIOS**

<b>BARRIDO (I)</b>								
ZONA	FRENTE (ml) (a)	TASA (b)	IMPORTE (c) = (a) x (b)	% PROPIEDAD	BENEFICIO PENSIONISTA	BARRIDO EN S/ (I)		
B	8.45	0.00	9.78	16.66000	NO	1.63		
<b>RESIDUOS SÓLIDOS (II)</b>								
ZONA	USO	A. CONST. (a)	TASA (b)	IMPORTE (c) = (a) x (b)	% PROPIEDAD	BENEFICIO PENSIONISTA	BARRIDO SÓLIDOS EN S/ (II)	
B	CASA HABITACION	65.06	0.00	8.52	16.66000	NO	1.42	
							LIM. PÚBLICA EN S/	LIM. PÚBLICA CON TOPE EN S/
<b>LIMPIEZA PÚBLICA: BARRIDO(I) + RESIDUOS SÓLIDOS(II)</b>							3.05	0.00
<b>IMPORTE MENSUAL LIMPIEZA PÚBLICA: BARRIDO + RESIDUOS SÓLIDOS</b>							3.05	

<b>PARQUES Y JARDINES PÚBLICOS</b>							
ZONA P.J.	UBIC. P.J.	TASA	IMPORTE	% PROPIEDAD	BENEFICIO PENSIONISTA	PQ. Y JARDIN EN S/.	PQ. Y JARDIN CON TOPE EN S/.
ZONA 3	OTRAS UBICACIONES	1.03	1.03	16.66000	NO	0.17	0.00
<b>IMPORTE MENSUAL: PARQUES Y JARDINES</b>						0.17	

<b>SERENAZGO</b>							
ZONA	USO	TASA	% PROPIEDAD	BENEFICIO PENSIONISTA	SERENAZGO EN S/.	SERENAZGO CON TOPE EN S/.	
B	CASA HABITACION	0.79	16.66000	NO	0.13	0.00	
<b>IMPORTE MENSUAL: SERENAZGO</b>						0.13	

CUOTA TRIMESTRAL	FECHA DE VENCIM.	LIMPIEZA PÚBLICA	PARQUES Y JARDINES	SERENAZGO	DERECHO DE EMISIÓN	TOTAL DE ARBITRIOS	DOCUMENTO DE DEUDA
1	27/02/2021	9.14	0.51	0.40	0.00	10.05	0389201
2	31/05/2021	9.14	0.51	0.40	0.00	10.05	0389202
3	31/08/2021	9.14	0.51	0.40	0.00	10.05	0389203
4	30/11/2021	9.14	0.51	0.40	0.00	10.05	0389204
<b>PAGO TOTAL ANUAL DE ARBITRIOS MUNICIPALES</b>						40.20	

**DATOS DEL CONTRIBUYENTE**

N° D.J. MECANIZADA

45924

CÓDIGO	APELLIDOS Y NOMBRES / RAZÓN SOCIAL	DNI/RUC/OTROS
1003220	MONCADA MUÑOZ CARLOS JOSE	07249268

**DATOS DEL PREDIO**

ANEXO	VIA				NÚMERO 1	NÚMERO 2	LETRA	INTERIOR	BLOCK	PISO	EDIFICIO	DPTO
0003	JR MARISCAL JOSE LA MAR				0847					01		D
MANZANA	LOTE	STAND	OFICINA	SUB MZ	SUB LT	TIENDA	SÓTANO	AZOTEA	SECCIÓN	UNID.INM	DEPOS	ESTACIONAM.
URBANIZACIÓN							REFERENCIA	LA MAR CON ISABEL LA CATOLICA				
CONDICIÓN DE PROPIEDAD		% DE PROPIEDAD		ZONA		USO DEL PREDIO						
CONDOMINIO		16.66000		B		CASA HABITACION						

**CRITERIOS PARA LA DETERMINACION DE ARBITRIOS**

<b>BARRIDO (I)</b>							
ZONA	FRENTE (ml) (a)	TASA (b)	IMPORTE (c) = (a) x (b)	% PROPIEDAD	BENEFICIO PENSIONISTA	BARRIDO EN S/ (I)	
B	8.45	0.00	9.78	16.66000	NO	1.63	
<b>RESIDUOS SÓLIDOS (II)</b>							
ZONA	USO	A. CONST. (a)	TASA (b)	IMPORTE (c) = (a) x (b)	% PROPIEDAD	BENEFICIO PENSIONISTA	BARRIDO SÓLIDOS EN S/ (II)
B	CASA HABITACION	79.96	0.00	10.47	16.66000	NO	1.74
						LIM. PÚBLICA EN S/	LIM. PÚBLICA CON TOPE EN S/
<b>LIMPIEZA PÚBLICA: BARRIDO(I) + RESIDUOS SÓLIDOS(II)</b>						3.37	0.00
<b>IMPORTE MENSUAL LIMPIEZA PÚBLICA: BARRIDO + RESIDUOS SÓLIDOS</b>						3.37	

<b>PARQUES Y JARDINES PÚBLICOS</b>							
ZONA P.J.	UBIC. P.J.	TASA	IMPORTE	% PROPIEDAD	BENEFICIO PENSIONISTA	PQ. Y JARDIN EN S/.	PQ. Y JARDIN CON TOPE EN S/.
ZONA 3	OTRAS UBICACIONES	1.03	1.03	16.66000	NO	0.17	0.00
<b>IMPORTE MENSUAL: PARQUES Y JARDINES</b>						0.17	

<b>SERENAZGO</b>							
ZONA	USO	TASA	% PROPIEDAD	BENEFICIO PENSIONISTA	SERENAZGO EN S/.	SERENAZGO CON TOPE EN S/.	
B	CASA HABITACION	0.79	16.66000	NO	0.13	0.00	
<b>IMPORTE MENSUAL: SERENAZGO</b>						0.13	

CUOTA TRIMESTRAL	FECHA DE VENCIM.	LIMPIEZA PÚBLICA	PARQUES Y JARDINES	SERENAZGO	DERECHO DE EMISIÓN	TOTAL DE ARBITRIOS	DOCUMENTO DE DEUDA
1	27/02/2021	10.12	0.51	0.40	0.00	11.03	0389205
2	31/05/2021	10.12	0.51	0.40	0.00	11.03	0389206
3	31/08/2021	10.12	0.51	0.40	0.00	11.03	0389207
4	30/11/2021	10.12	0.51	0.40	0.00	11.03	0389208
<b>PAGO TOTAL ANUAL DE ARBITRIOS MUNICIPALES</b>						44.12	





# GSAT

Gerencia de Servicios de  
Administración Tributaria

## TE ESPERAMOS EN:

GSAT  
Parque Unión Panamericana s/n  
Urb. Balconcillo

- Lunes a viernes de 7:00 a.m. - 4:45 p.m.
- Sábados de 9:00 a.m. - 1:00 p.m.

FISCALIZACIÓN  
Jr. Sebastián Barranca cruce con  
Jr. Prolongación Andahuaylas

- Lunes a viernes de 8:00 a.m. - 4:45 p.m.
- Sábados de 8:30 a.m. - 2:00 p.m.

TRÁNSITO  
Jr. Hipólito Unánue N° 584

- Lunes a viernes de 8:00 a.m. - 8:00 p.m.
- Sábados de 8:00 a.m. - 2:00 p.m.





**PAGA EN  
TU CASA**  
Llevamos  
nuestro POS  
a tu domicilio  
¡Llámanos!

También puedes realizar tus pagos  
en las ventanillas o agentes de:




 **Scotiabank**



## PAGO EN LINEA

 [www.munilavictoria.gob.pe](http://www.munilavictoria.gob.pe)  
 /munilavictoriamlv

**ALÓ-GSAT**  
**714-6400**

 924 965 857  
 924 165 051  
 924 965 753