



LAVICTORIA
ES SU GENTE



CUPONERA
2021



DATOS DEL CONTRIBUYENTE

CÓDIGO CONTRIBUYENTE	TIPO DE CONTRIBUYENTE	APELLIDOS Y NOMBRES / RAZÓN SOCIAL	DNI/RUC/OTROS
0012577	PERSONA NATURAL	ZACARIAS RODRIGUEZ NORMA	08218998

DOMICILIO FISCAL

DISTRITO					URBANIZACIÓN				
LA VICTORIA									
VIA		NÚMERO 1	NÚMERO 2	LETRA	DPTO	MANZANA	LOTE	EDIFICIO	BLOCK
AV MANCO CAPAC		0604			303				
INTERIOR	TIENDA	PISO	STAND	OFICINA	SUB.MZ	SUB.LT	SONTANO	MEZZANINE	SECCIÓN
		3							

DATOS DEL CONYUQUE / REPRESENTANTE LEGAL

TIPO DE EVALUACIÓN	APELLIDOS Y NOMBRES	DNI

INFORMACIÓN DE CONTACTO

TELÉFONO FIJO	TELÉFONO CELULAR	FAX	CORREO ELECTRÓNICO
4245109	985821818		maisab_28@hotmail.com

INAFECTO / BENEFICIO TRIBUTARIO DE PENSIONISTA

RÉGIMEN	UIT DEDUCIBLE	% DE INAFECTACIÓN	N° DE PREDIOS	BASE IMPONIBLE AFECTA (S/)
			2	58,013.54

RELACIÓN DE PREDIOS

ANEXO	UBICACIÓN DEL PREDIO	AUTOVALÚO S/	%PROP	AUTOVALÚO AFECTO
0001	AV. MANCO CAPAC Nro. 0604 DPTO. 302 PISO 3	25,578.25	100.00	25,578.25
0003	AV. MANCO CAPAC Nro. 0604 DPTO. 701 PISO 7	32,435.29	100.00	32,435.29

IMPORTANTE

Esta información tendrá efectos de Declaración Jurada del Impuesto Predial para el presente año si no se presenta observación alguna hasta el 29 de febrero del 2021

DATOS DEL CONTRIBUYENTE

CÓDIGO CONTRIBUYENTE	APELLIDOS Y NOMBRES / RAZÓN SOCIAL	DNI/RUC/OTROS
0012577	ZACARIAS RODRIGUEZ NORMA	08218998

DATOS DEL PREDIO

ANEXO	VIA		NÚMERO 1	NÚMERO 2	LETRA	INTERIOR	BLOCK	PISO	EDIFICIO	DPTO			
0001	AV MANCO CAPAC		0604					3		302			
MANZANA	LOTE	STAND	OFICINA	SUB MZ	SUB LT	TIENDA	SOTANO	AZOTEA	SECCIÓN	UNI. INM	DEPOS	ESTAC	URBANIZACIÓN
REFERENCIA													
ESTADO	ZONA	TIPO DE PREDIO		USO DEL PREDIO		CONDICIÓN DE PROPIEDAD		% PROPIEDAD					
TERMINADO	A	DPTO. U OFIC. EN EDIFICIO		CASA HABITACIÓN		PROPIETARIO UNICO		100.00000					

INAFACTACIÓN / EXONERACIÓN / BENEFICIO TRIBUTARIO DE PENSIONISTA

RÉGIMEN	UIT DEDUCIBLE	% DE INAFACTACIÓN	FECHA INICIO	ACTUALIZACIÓN

DETERMINACIÓN DEL VALOR DE LA CONSTRUCCIÓN

NIVEL	AÑO DE LA CONST.	CLASIFICACIÓN	MATERIAL PRED.	ESTADO CONSERV.	CATEGORÍAS								VALOR UNITARIO M2	INCREMENTO 5%	VALOR UNIT. DEPREC.		ÁREA CONST M2	ÁREA COMÚN		VALOR DE LA CONSTRUCCIÓN
					MUROS Y COLUMNAS	TECHOS	PISOS	PUERTAS Y VENTANAS	REVEST.	BAÑOS	INSTAL ELECT. Y SANITARIAS	%			VALOR	M2		VALOR		
03	1962	1	2	3	C	C	E	E	F	D	B	850.14	0.00	50	425.07	46.10	0.00	2886.44	22482.17	

DATOS DEL TERRENO

ÁREA (M2)	ÁREA COMÚN (M2)	VALOR ARANCELARIO
6.76000	0.00	458.00

VALOR TOTAL CONSTRUCCIÓN	22482.17
VALOR OTRAS INSTALACIONES	0.00
VALOR DEL TERRENO	3096.08
TOTAL AUTOAVALUO	25578.25

FECHA DE ADQUISICIÓN
22/12/1987

FECHA EMISIÓN
31/12/2020

EL PRESENTE DOCUMENTO SUSTITUYE SU OBLIGACIÓN DE PRESENTAR LA DECLARACIÓN JURADA ANUAL 2020. LOS DATOS CONTENIDOS EN ELLA SE CONSIDERAN VÁLIDOS MIENTRAS NO PRESENTE UNA DECLARACIÓN JURADA SUSTITUTORIA, CUYO PLAZO VENCE EL 29/02/2020, SIN PERJUICIO DE LA FISCALIZACIÓN POSTERIOR POR PARTE DE LA ADMINISTRACIÓN ART. 14 DEL D.S. 156-2004-EF

DATOS DEL CONTRIBUYENTE

CÓDIGO CONTRIBUYENTE	APELLIDOS Y NOMBRES / RAZÓN SOCIAL	DNI/RUC/OTROS
0012577	ZACARIAS RODRIGUEZ NORMA	08218998

DATOS DEL PREDIO

ANEXO	VIA		NÚMERO 1	NÚMERO 2	LETRA	INTERIOR	BLOCK	PISO	EDIFICIO	DPTO			
0003	AV MANCO CAPAC		0604					7		701			
MANZANA	LOTE	STAND	OFICINA	SUB MZ	SUB LT	TIENDA	SOTANO	AZOTEA	SECCIÓN	UNI. INM	DEPOS	ESTAC	URBANIZACIÓN
REFERENCIA													
ESTADO	ZONA	TIPO DE PREDIO			USO DEL PREDIO			CONDICIÓN DE PROPIEDAD			% PROPIEDAD		
TERMINADO	A	DPTO. U OFIC. EN EDIFICIO			CASA HABITACIÓN			PROPIETARIO UNICO			100.00000		

INAFACTACIÓN / EXONERACIÓN / BENEFICIO TRIBUTARIO DE PENSIONISTA

RÉGIMEN	UIT DEDUCIBLE	% DE INAFACTACIÓN	FECHA INICIO	ACTUALIZACIÓN

DETERMINACIÓN DEL VALOR DE LA CONSTRUCCIÓN

NIVEL	AÑO DE LA CONST.	CLASIFICACIÓN	MATERIAL PRED.	ESTADO CONSERV.	CATEGORIAS								VALOR UNITARIO M2	INCREMENTO 5%	VALOR UNIT. DEPREC.		ÁREA CONST M2	ÁREA COMÚN		VALOR DE LA CONSTRUCCIÓN
					MUROS Y COLUMNAS	TECHOS	PISOS	PUERTAS Y VENTANAS	REVEST.	BAÑOS	INSTAL ELECT. Y SANITARIAS	%			VALOR	M2		VALOR		
07	1962	1	2	3	C	C	E	E	F	D	B	850.14	42.51	50	446.32	56.00	0.00	3676.61	28670.53	

DATOS DEL TERRENO

ÁREA (M2)	ÁREA COMÚN (M2)	VALOR ARANCELARIO
8.22000	0.00	458.00

VALOR TOTAL CONSTRUCCIÓN	28670.53
VALOR OTRAS INSTALACIONES	0.00
VALOR DEL TERRENO	3764.76
TOTAL AUTOAVALUO	32435.29

FECHA DE ADQUISICIÓN
22/12/1987

FECHA EMISIÓN
31/12/2020

EL PRESENTE DOCUMENTO SUSTITUYE SU OBLIGACIÓN DE PRESENTAR LA DECLARACIÓN JURADA ANUAL 2020. LOS DATOS CONTENIDOS EN ELLA SE CONSIDERAN VÁLIDOS MIENTRAS NO PRESENTE UNA DECLARACIÓN JURADA SUSTITUTORIA, CUYO PLAZO VENCE EL 29/02/2020, SIN PERJUICIO DE LA FISCALIZACIÓN POSTERIOR POR PARTE DE LA ADMINISTRACIÓN ART. 14 DEL D.S. 156-2004-EF

DATOS DEL CONTRIBUYENTE

N° D.J. MECANIZADA

3613

CÓDIGO CONTRIBUYENTE	APELLIDOS Y NOMBRES / RAZÓN SOCIAL	DNI/RUC/OTROS
0012577	ZACARIAS RODRIGUEZ NORMA	08218998

DOMICILIO FISCAL

DISTRITO				URBANIZACIÓN				
LA VICTORIA								
VIA	NÚMERO 1	NÚMERO 2	LETRA	DPTO	MANZANA	LOTE	EDIFICIO	BLOCK
AV MANCO CAPAC	0604			303				
INTERIOR	TIENDA	PISO	STAND	OFICINA	SUB.MZ	SUB.LT	SONTANO	MEZZANINE
		3						SECCIÓN
								UNID.INM
REFERENCIA								

INAFECTACIÓN / EXONERACIÓN / BENEFICIO TRIBUTARIO DE PENSIONISTA

RÉGIMEN	N° DE PREDIOS DECLARADOS	BASE IMPONIBLE	BASE IMPONIBLE AFECTA (S/)
	2	58013.54	58013.54

CRITERIO PARA LA DETERMINACIÓN DEL IMPUESTO PREDIAL

TRAMOS DEL AUTOVALUO SOLES (UIT EN S/ 4, 400.00)	ALICUOTA	BASE IMPONIBLE POR TRAMOS	IMPUESTO ANUAL EN (S/)
HASTA 15 UIT	0.2%	58,013.54	116.02
Más de 15 UIT hasta 60 UIT	0.6%	0.00	0.00
Más de 60 UIT	0.6%	0.00	0.00
BASE IMPONIBLE AFECTA / IMPUESTO ANUAL S/		58,013.54	116.02

LIQUIDACIÓN DEL IMPUESTO PREDIAL

CUOTA TRIMESTRAL	FECHA VENCIMIENTO	IMPORTES (S/)			DOCUMENTOS DE DEUDA
		INSOLUTO	DERECHO DE EMISIÓN	IMPORTE TOTAL	
1	27/02/2021	29.00	3.54	32.54	20210010012367
2	31/05/2021	29.00	0.00	29.00	
3	31/08/2021	29.00	0.00	29.00	
4	30/11/2021	29.02	0.00	29.02	
ANUAL	27/02/2021	116.02	3.54	119.56	

IMPORTANTE

Recuerde, si efectúa el pago al contado de todo el Impuesto Predial hasta el 27 de febrero de 2021, no está sujeto a la variación de índice de Precios al por Mayor.

* El monto mínimo del Impuesto Predial es el 0.6% de la UIT vigente en el año, según lo establecido en el Art. 13 del TUO de la Ley de Tributación Municipal aprobado por D.S. N° 156-2004-EF

* La UIT para el ejercicio 2021 es de S/ 4,400 Soles, según lo establecido en el D. S. N° 392-2020-EF publicado el 15 de diciembre de 2020.

* Derecho de emisión 2021 Ordenanza N° 357-2020/MLV publicado en el diario oficial El Peruano el 18 de diciembre de 2020.

DATOS DEL CONTRIBUYENTE

N° D.J. MECANIZADA

3613

CÓDIGO	APELLIDOS Y NOMBRES / RAZÓN SOCIAL	DNI/RUC/OTROS
0012577	ZACARIAS RODRIGUEZ NORMA	08218998

DATOS DEL PREDIO

ANEXO	VIA				NÚMERO 1	NÚMERO 2	LETRA	INTERIOR	BLOCK	PISO	EDIFICIO	DPTO
0001	AV MANCO CAPAC				0604					3		302
MANZANA	LOTE	STAND	OFICINA	SUB MZ	SUB LT	TIENDA	SÓTANO	AZOTEA	SECCIÓN	UNID.INM	DEPOS	ESTACIONAM.
URBANIZACIÓN						REFERENCIA						
CONDICIÓN DE PROPIEDAD			% DE PROPIEDAD		ZONA		USO DEL PREDIO					
PROPIETARIO UNICO			100.00000		A		CASA HABITACION					

CRITERIOS PARA LA DETERMINACION DE ARBITRIOS

BARRIDO (I)							
ZONA	FRENTE (ml) (a)	TASA (b)	IMPORTE (c) = (a) x (b)	% PROPIEDAD	BENEFICIO PENSIONISTA	BARRIDO EN S/ (I)	
A	0.09	0.00	0.22	100.00000	NO	0.22	
RESIDUOS SÓLIDOS (II)							
ZONA	USO	A. CONST. (a)	TASA (b)	IMPORTE (c) = (a) x (b)	% PROPIEDAD	BENEFICIO PENSIONISTA	BARRIDO SÓLIDOS EN S/ (II)
A	CASA HABITACION	46.10	0.00	6.79	100.00000	NO	6.79
						LIM. PÚBLICA EN S/	LIM. PÚBLICA CON TOPE EN S/
LIQUIDACIÓN PÚBLICA: BARRIDO(I) + RESIDUOS SÓLIDOS(II)						7.01	0.00
IMPORTE MENSUAL LIQUIDACIÓN PÚBLICA: BARRIDO + RESIDUOS SÓLIDOS						7.01	

PARQUES Y JARDINES PÚBLICOS							
ZONA P.J.	UBIC. P.J.	TASA	IMPORTE	% PROPIEDAD	BENEFICIO PENSIONISTA	PQ. Y JARDIN EN S/.	PQ. Y JARDIN CON TOPE EN S/.
ZONA 3	CERCA DE PARQUES HASTA 100 MT	1.30	1.30	100.00000	NO	1.30	0.00
IMPORTE MENSUAL: PARQUES Y JARDINES						1.30	

SERENAZGO							
ZONA	USO	TASA	% PROPIEDAD	BENEFICIO PENSIONISTA	SERENAZGO EN S/.	SERENAZGO CON TOPE EN S/.	
A	CASA HABITACION	1.56	100.00000	NO	1.56	0.00	
IMPORTE MENSUAL: SERENAZGO						1.56	

CUOTA TRIMESTRAL	FECHA DE VENCIM.	LIQUIDACIÓN PÚBLICA	PARQUES Y JARDINES	SERENAZGO	DERECHO DE EMISIÓN	TOTAL DE ARBITRIOS	DOCUMENTO DE DEUDA
1	27/02/2021	21.02	3.90	4.67	0.00	29.59	0060113
2	31/05/2021	21.02	3.90	4.67	0.00	29.59	0060114
3	31/08/2021	21.02	3.90	4.67	0.00	29.59	0060115
4	30/11/2021	21.02	3.90	4.67	0.00	29.59	0060116
PAGO TOTAL ANUAL DE ARBITRIOS MUNICIPALES						118.36	

DATOS DEL CONTRIBUYENTE

N° D.J. MECANIZADA

3613

CÓDIGO	APELLIDOS Y NOMBRES / RAZÓN SOCIAL	DNI/RUC/OTROS
0012577	ZACARIAS RODRIGUEZ NORMA	08218998

DATOS DEL PREDIO

ANEXO	VIA				NÚMERO 1	NÚMERO 2	LETRA	INTERIOR	BLOCK	PISO	EDIFICIO	DPTO
0003	AV MANCO CAPAC				0604					7		701
MANZANA	LOTE	STAND	OFICINA	SUB MZ	SUB LT	TIENDA	SÓTANO	AZOTEA	SECCIÓN	UNID.INM	DEPOS	ESTACIONAM.
URBANIZACIÓN						REFERENCIA						
CONDICIÓN DE PROPIEDAD				% DE PROPIEDAD		ZONA		USO DEL PREDIO				
PROPIETARIO UNICO				100.00000		A		CASA HABITACION				

CRITERIOS PARA LA DETERMINACION DE ARBITRIOS

BARRIDO (I)							
ZONA	FRENTE (ml) (a)	TASA (b)	IMPORTE (c) = (a) x (b)	% PROPIEDAD	BENEFICIO PENSIONISTA	BARRIDO EN S/ (I)	
A	0.09	0.00	0.22	100.00000	NO	0.22	
RESIDUOS SÓLIDOS (II)							
ZONA	USO	A. CONST. (a)	TASA (b)	IMPORTE (c) = (a) x (b)	% PROPIEDAD	BENEFICIO PENSIONISTA	BARRIDO SÓLIDOS EN S/ (II)
A	CASA HABITACION	56.00	0.00	8.25	100.00000	NO	8.25
						LIM. PÚBLICA EN S/	LIM. PÚBLICA CON TOPE EN S/
LIMPIEZA PÚBLICA: BARRIDO(I) + RESIDUOS SÓLIDOS(II)						8.46	0.00
IMPORTE MENSUAL LIMPIEZA PÚBLICA: BARRIDO + RESIDUOS SÓLIDOS						8.46	

PARQUES Y JARDINES PÚBLICOS							
ZONA P.J.	UBIC. P.J.	TASA	IMPORTE	% PROPIEDAD	BENEFICIO PENSIONISTA	PQ. Y JARDIN EN S/.	PQ. Y JARDIN CON TOPE EN S/.
ZONA 3	CERCA DE PARQUES HASTA 100 MT	1.30	1.30	100.00000	NO	1.30	0.00
IMPORTE MENSUAL: PARQUES Y JARDINES						1.30	

SERENAZGO							
ZONA	USO	TASA	% PROPIEDAD	BENEFICIO PENSIONISTA	SERENAZGO EN S/.	SERENAZGO CON TOPE EN S/.	
A	CASA HABITACION	1.56	100.00000	NO	1.56	0.00	
IMPORTE MENSUAL: SERENAZGO						1.56	

CUOTA TRIMESTRAL	FECHA DE VENCIM.	LIMPIEZA PÚBLICA	PARQUES Y JARDINES	SERENAZGO	DERECHO DE EMISIÓN	TOTAL DE ARBITRIOS	DOCUMENTO DE DEUDA
1	27/02/2021	25.39	3.90	4.67	0.00	33.96	0060117
2	31/05/2021	25.39	3.90	4.67	0.00	33.96	0060118
3	31/08/2021	25.39	3.90	4.67	0.00	33.96	0060119
4	30/11/2021	25.39	3.90	4.67	0.00	33.96	0060120
PAGO TOTAL ANUAL DE ARBITRIOS MUNICIPALES						135.84	





GSAT

Gerencia de Servicios de
Administración Tributaria

TE ESPERAMOS EN:

GSAT
Parque Unión Panamericana s/n
Urb. Balconcillo

- Lunes a viernes de 7:00 a.m. - 4:45 p.m.
- Sábados de 9:00 a.m. - 1:00 p.m.

FISCALIZACIÓN
Jr. Sebastián Barranca cruce con
Jr. Prolongación Andahuaylas

- Lunes a viernes de 8:00 a.m. - 4:45 p.m.
- Sábados de 8:30 a.m. - 2:00 p.m.

TRÁNSITO
Jr. Hipólito Unánue N° 584

- Lunes a viernes de 8:00 a.m. - 8:00 p.m.
- Sábados de 8:00 a.m. - 2:00 p.m.





**PAGA EN
TU CASA**
Llevamos
nuestro POS
a tu domicilio
¡Llámanos!

También puedes realizar tus pagos
en las ventanillas o agentes de:




 **Scotiabank**



PAGO EN LINEA

 www.munilavictoria.gob.pe
 /munilavictoriamlv

ALÓ-GSAT
714-6400

 924 965 857
 924 165 051
 924 965 753