



**LAVICTORIA**  
ES SU GENTE



**CUPONERA**  
**2021**



**DATOS DEL CONTRIBUYENTE**

CÓDIGO CONTRIBUYENTE	TIPO DE CONTRIBUYENTE	APELLIDOS Y NOMBRES / RAZÓN SOCIAL	DNI/RUC/OTROS
0944812	PERSONA NATURAL	ORTIZ HERBAY JULIA JACINTA	09821564

**DOMICILIO FISCAL**

DISTRITO					URBANIZACIÓN					
LA VICTORIA										
VIA		NÚMERO 1	NÚMERO 2	LETRA	DPTO	MANZANA	LOTE	EDIFICIO	BLOCK	
AV BAUZATE Y MEZA		0278	0000		A					
INTERIOR	TIENDA	PISO	STAND	OFICINA	SUB.MZ	SUB.LT	SONTANO	MEZZANINE	SECCIÓN	UNID.INM
		2								

**DATOS DEL CONYUQUE / REPRESENTANTE LEGAL**

TIPO DE EVALUACIÓN	APELLIDOS Y NOMBRES	DNI

**INFORMACIÓN DE CONTACTO**

TELÉFONO FIJO	TELÉFONO CELULAR	FAX	CORREO ELECTRÓNICO

**INAFECTO / BENEFICIO TRIBUTARIO DE PENSIONISTA**

RÉGIMEN	UIT DEDUCIBLE	% DE INAFECTACIÓN	N° DE PREDIOS	BASE IMPONIBLE AFECTA (S/)
			4	166,306.11

**RELACIÓN DE PREDIOS**

ANEXO	UBICACIÓN DEL PREDIO	AUTOVALÚO S/	%PROP	AUTOVALÚO AFECTO
0001	AV. BAUSATE Y MEZA Nro. 0278 DPTO. A	69,187.51	100.00	69,187.51
0002	AV. BAUSATE Y MEZA Nro. 0278 DPTO. 3A	28,775.21	100.00	28,775.21
0003	AV. BAUSATE Y MEZA Nro. 0278 DPTO. 3B	11,684.86	100.00	11,684.86
0004	AV. BAUSATE Y MEZA Nro. 0272	56,658.53	100.00	56,658.53

**IMPORTANTE**

Esta información tendrá efectos de Declaración Jurada del Impuesto Predial para el presente año si no se presenta observación alguna hasta el 29 de febrero del 2021

**DATOS DEL CONTRIBUYENTE**

CÓDIGO CONTRIBUYENTE	APELLIDOS Y NOMBRES / RAZÓN SOCIAL	DNI/RUC/OTROS
0944812	ORTIZ HERBAY JULIA JACINTA	09821564

**DATOS DEL PREDIO**

ANEXO	VIA		NÚMERO 1	NÚMERO 2	LETRA	INTERIOR	BLOCK	PISO	EDIFICIO	DPTO			
0001	AV BAUSATE Y MEZA		0278							A			
MANZANA	LOTE	STAND	OFICINA	SUB MZ	SUB LT	TIENDA	SOTANO	AZOTEA	SECCIÓN	UNI. INM	DEPOS	ESTAC	URBANIZACIÓN
REFERENCIA													
ESTADO	ZONA	TIPO DE PREDIO			USO DEL PREDIO			CONDICIÓN DE PROPIEDAD			% PROPIEDAD		
TERMINADO	A	DPTO. U OFIC. EN EDIFICIO			CASA HABITACION			PROPIETARIO UNICO			100.00000		

**INAFECTACIÓN / EXONERACIÓN / BENEFICIO TRIBUTARIO DE PENSIONISTA**

RÉGIMEN	UIT DEDUCIBLE	% DE INAFECTACIÓN	FECHA INICIO	ACTUALIZACIÓN

**DETERMINACIÓN DEL VALOR DE LA CONSTRUCCIÓN**

NIVEL	AÑO DE LA CONST.	CLASIFICACIÓN	MATERIAL PRED.	ESTADO CONSERV.	CATEGORÍAS							VALOR UNITARIO M2	INCREMENTO 5%	VALOR UNIT. DEPREC.		ÁREA COMÚN		VALOR DE LA CONSTRUCCIÓN	
					MUROS Y COLUMNAS	TECHOS	PISOS	PUERTAS Y VENTANAS	REVEST.	BAÑOS	INSTAL ELECT. Y SANITARIAS			%	VALOR	ÁREA CONST M2	M2		VALOR
02	1961	1	2	3	C	C	E	F	F	D	E	675.81	0.00	50	337.90	121.44	0.00	6155.19	47189.77

**DATOS DEL TERRENO**

ÁREA (M2)	ÁREA COMÚN (M2)	VALOR ARANCELARIO
48.03000	0.00	458.00

VALOR TOTAL CONSTRUCCIÓN	47189.77
VALOR OTRAS INSTALACIONES	0.00
VALOR DEL TERRENO	21997.74
TOTAL AUTOAVALUO	69187.51

FECHA DE ADQUISICIÓN
21/09/2009

FECHA EMISIÓN
31/12/2020

EL PRESENTE DOCUMENTO SUSTITUYE SU OBLIGACIÓN DE PRESENTAR LA DECLARACIÓN JURADA ANUAL 2020. LOS DATOS CONTENIDOS EN ELLA SE CONSIDERAN VÁLIDOS MIENTRAS NO PRESENTE UNA DECLARACIÓN JURADA SUSTITUTORIA, CUYO PLAZO VENCE EL 29/02/2020, SIN PERJUICIO DE LA FISCALIZACIÓN POSTERIOR POR PARTE DE LA ADMINISTRACIÓN ART. 14 DEL D.S. 156-2004-EF

**DATOS DEL CONTRIBUYENTE**

CÓDIGO CONTRIBUYENTE	APELLIDOS Y NOMBRES / RAZÓN SOCIAL	DNI/RUC/OTROS
0944812	ORTIZ HERBAY JULIA JACINTA	09821564

**DATOS DEL PREDIO**

ANEXO	VIA	NÚMERO 1	NÚMERO 2	LETRA	INTERIOR	BLOCK	PISO	EDIFICIO	DPTO				
0002	AV BAUSATE Y MEZA	0278							3A				
MANZANA	LOTE	STAND	OFICINA	SUB MZ	SUB LT	TIENDA	SOTANO	AZOTEA	SECCIÓN	UNI. INM	DEPOS	ESTAC	URBANIZACIÓN
REFERENCIA													
ESTADO	ZONA	TIPO DE PREDIO			USO DEL PREDIO			CONDICIÓN DE PROPIEDAD		% PROPIEDAD			
TERMINADO	A	DPTO. U OFIC. EN EDIFICIO			CASA HABITACIÓN			PROPIETARIO UNICO		100.00000			

**INAFECTACIÓN / EXONERACIÓN / BENEFICIO TRIBUTARIO DE PENSIONISTA**

RÉGIMEN	UIT DEDUCIBLE	% DE INAFECTACIÓN	FECHA INICIO	ACTUALIZACIÓN

**DETERMINACIÓN DEL VALOR DE LA CONSTRUCCIÓN**

NIVEL	AÑO DE LA CONST.	CLASIFICACIÓN	MATERIAL PRED.	ESTADO CONSERV.	CATEGORÍAS								VALOR UNITARIO M2	INCREMENTO 5%	VALOR UNIT. DEPREC.		ÁREA COMÚN		VALOR DE LA CONSTRUCCIÓN
					MUROS Y COLUMNAS	TECHOS	PISOS	PUERTAS Y VENTANAS	REVEST.	BAÑOS	INSTAL ELECT. Y SANITARIAS	%			VALOR	ÁREA CONST M2	M2	VALOR	
03	1961	1	2	3	C	C	H	G	F	F	F	567.00	0.00	50	283.50	61.12	0.00	2599.13	19926.65

**DATOS DEL TERRENO**

ÁREA (M2)	ÁREA COMÚN (M2)	VALOR ARANCELARIO
19.32000	0.00	458.00

VALOR TOTAL CONSTRUCCIÓN	19926.65
VALOR OTRAS INSTALACIONES	0.00
VALOR DEL TERRENO	8848.56
TOTAL AUTOAVALUO	28775.21

FECHA DE ADQUISICIÓN
21/09/2009

FECHA EMISIÓN
31/12/2020

EL PRESENTE DOCUMENTO SUSTITUYE SU OBLIGACIÓN DE PRESENTAR LA DECLARACIÓN JURADA ANUAL 2020. LOS DATOS CONTENIDOS EN ELLA SE CONSIDERAN VÁLIDOS MIENTRAS NO PRESENTE UNA DECLARACIÓN JURADA SUSTITUTORIA, CUYO PLAZO VENCE EL 29/02/2020, SIN PERJUICIO DE LA FISCALIZACIÓN POSTERIOR POR PARTE DE LA ADMINISTRACIÓN ART. 14 DEL D.S. 156-2004-EF

**DATOS DEL CONTRIBUYENTE**

CÓDIGO CONTRIBUYENTE	APELLIDOS Y NOMBRES / RAZÓN SOCIAL	DNI/RUC/OTROS
0944812	ORTIZ HERBAY JULIA JACINTA	09821564

**DATOS DEL PREDIO**

ANEXO	VIA	NÚMERO 1	NÚMERO 2	LETRA	INTERIOR	BLOCK	PISO	EDIFICIO	DPTO				
0003	AV BAUSATE Y MEZA	0278							3B				
MANZANA	LOTE	STAND	OFICINA	SUB MZ	SUB LT	TIENDA	SOTANO	AZOTEA	SECCIÓN	UNI. INM	DEPOS	ESTAC	URBANIZACIÓN
REFERENCIA													
ESTADO	ZONA	TIPO DE PREDIO			USO DEL PREDIO			CONDICIÓN DE PROPIEDAD			% PROPIEDAD		
TERMINADO	A	DPTO. U OFIC. EN EDIFICIO			CASA HABITACION			PROPIETARIO UNICO			100.00000		

**INAFECTACIÓN / EXONERACIÓN / BENEFICIO TRIBUTARIO DE PENSIONISTA**

RÉGIMEN	UIT DEDUCIBLE	% DE INAFECTACIÓN	FECHA INICIO	ACTUALIZACIÓN

**DETERMINACIÓN DEL VALOR DE LA CONSTRUCCIÓN**

NIVEL	AÑO DE LA CONST.	CLASIFICACIÓN	MATERIAL PRED.	ESTADO CONSERV.	CATEGORIAS								VALOR UNITARIO M2	INCREMENTO 5%	VALOR UNIT. DEPREC.		ÁREA COMÚN		VALOR DE LA CONSTRUCCIÓN
					MUROS Y COLUMNAS	TECHOS	PISOS	PUERTAS Y VENTANAS	REVEST.	BAÑOS	INSTAL ELECT. Y SANITARIAS	%			VALOR	ÁREA CONST M2	M2	VALOR	
03	1961	1	2	3	C	G	H	I	F	I	G	367.66	0.00	50	183.83	28.63	0.00	788.41	6051.46

**DATOS DEL TERRENO**

ÁREA (M2)	ÁREA COMÚN (M2)	VALOR ARANCELARIO
12.30000	0.00	458.00

VALOR TOTAL CONSTRUCCIÓN	6051.46
VALOR OTRAS INSTALACIONES	0.00
VALOR DEL TERRENO	5633.40
TOTAL AUTOAVALUO	11684.86

FECHA DE ADQUISICIÓN
21/09/2009

FECHA EMISIÓN
31/12/2020

EL PRESENTE DOCUMENTO SUSTITUYE SU OBLIGACIÓN DE PRESENTAR LA DECLARACIÓN JURADA ANUAL 2020. LOS DATOS CONTENIDOS EN ELLA SE CONSIDERAN VÁLIDOS MIENTRAS NO PRESENTE UNA DECLARACIÓN JURADA SUSTITUTORIA, CUYO PLAZO VENCE EL 29/02/2020, SIN PERJUICIO DE LA FISCALIZACIÓN POSTERIOR POR PARTE DE LA ADMINISTRACIÓN ART. 14 DEL D.S. 156-2004-EF

**DATOS DEL CONTRIBUYENTE**

CÓDIGO CONTRIBUYENTE	APELLIDOS Y NOMBRES / RAZÓN SOCIAL	DNI/RUC/OTROS
0944812	ORTIZ HERBAY JULIA JACINTA	09821564

**DATOS DEL PREDIO**

ANEXO	VIA	NÚMERO 1	NÚMERO 2	LETRA	INTERIOR	BLOCK	PISO	EDIFICIO	DPTO				
0004	AV BAUSATE Y MEZA	0272											
MANZANA	LOTE	STAND	OFICINA	SUB MZ	SUB LT	TIENDA	SOTANO	AZOTEA	SECCIÓN	UNI. INM	DEPOS	ESTAC	URBANIZACIÓN
REFERENCIA													
ESTADO	ZONA	TIPO DE PREDIO			USO DEL PREDIO			CONDICIÓN DE PROPIEDAD			% PROPIEDAD		
TERMINADO	A	DPTO. U OFIC. EN EDIFICIO			COMER. DE SODA, CAFETERÍAS Y SIMILARES			PROPIETARIO UNICO			100.00000		

**INAFACTACIÓN / EXONERACIÓN / BENEFICIO TRIBUTARIO DE PENSIONISTA**

RÉGIMEN	UIT DEDUCIBLE	% DE INAFACTACIÓN	FECHA INICIO	ACTUALIZACIÓN

**DETERMINACIÓN DEL VALOR DE LA CONSTRUCCIÓN**

NIVEL	AÑO DE LA CONST.	CLASIFICACIÓN	MATERIAL PRED.	ESTADO CONSERV.	CATEGORÍAS								VALOR UNITARIO M2	INCREMENTO 5%	VALOR UNIT. DEPREC.		ÁREA CONST M2	ÁREA COMÚN		VALOR DE LA CONSTRUCCIÓN
					MUROS Y COLUMNAS	TECHOS	PISOS	PUERTAS Y VENTANAS	REVEST.	BAÑOS	INSTAL ELECT. Y SANITARIAS	%			VALOR	M2		VALOR		
01	1961	2	2	3	C	C	I	F	F	F	F	572.25	0.00	60	228.90	116.17	0.00	3988.70	30580.01	

**DATOS DEL TERRENO**

ÁREA (M2)	ÁREA COMÚN (M2)	VALOR ARANCELARIO
56.94000	0.00	458.00

VALOR TOTAL CONSTRUCCIÓN	30580.01
VALOR OTRAS INSTALACIONES	0.00
VALOR DEL TERRENO	26078.52
TOTAL AUTOAVALUO	56658.53

FECHA DE ADQUISICIÓN
03/07/2010

FECHA EMISIÓN
31/12/2020

EL PRESENTE DOCUMENTO SUSTITUYE SU OBLIGACIÓN DE PRESENTAR LA DECLARACIÓN JURADA ANUAL 2020. LOS DATOS CONTENIDOS EN ELLA SE CONSIDERAN VÁLIDOS MIENTRAS NO PRESENTE UNA DECLARACIÓN JURADA SUSTITUTORIA, CUYO PLAZO VENCE EL 29/02/2020, SIN PERJUICIO DE LA FISCALIZACIÓN POSTERIOR POR PARTE DE LA ADMINISTRACIÓN ART. 14 DEL D.S. 156-2004-EF

**DATOS DEL CONTRIBUYENTE**

N° D.J. MECANIZADA

31944

CÓDIGO CONTRIBUYENTE	APELLIDOS Y NOMBRES / RAZÓN SOCIAL	DNI/RUC/OTROS
0944812	ORTIZ HERBAY JULIA JACINTA	09821564

**DOMICILIO FISCAL**

DISTRITO				URBANIZACIÓN						
LA VICTORIA										
VIA	NÚMERO 1	NÚMERO 2	LETRA	DPTO	MANZANA	LOTE	EDIFICIO	BLOCK		
AV BAUZATE Y MEZA	0278	0000		A						
INTERIOR	TIENDA	PISO	STAND	OFICINA	SUB.MZ	SUB.LT	SONTANO	MEZZANINE	SECCIÓN	UNID.INM
		2								
REFERENCIA										

**INAFACTACIÓN / EXONERACIÓN / BENEFICIO TRIBUTARIO DE PENSIONISTA**

RÉGIMEN	N° DE PREDIOS DECLARADOS	BASE IMPONIBLE	BASE IMPONIBLE AFECTA (S/)
	4	166306.11	166306.11

**CRITERIO PARA LA DETERMINACIÓN DEL IMPUESTO PREDIAL**

TRAMOS DEL AUTOVALUO SOLES (UIT EN S/ 4, 400.00)	ALICUOTA	BASE IMPONIBLE POR TRAMOS	IMPUESTO ANUAL EN (S/)
HASTA 15 UIT	0.2%	66,000.00	132.00
Más de 15 UIT hasta 60 UIT	0.6%	100,306.11	601.83
Más de 60 UIT	0.6%	0.00	0.00
BASE IMPONIBLE AFECTA / IMPUESTO ANUAL S/		166,306.11	733.83

**LIQUIDACIÓN DEL IMPUESTO PREDIAL**

CUOTA TRIMESTRAL	FECHA VENCIMIENTO	IMPORTES (S/)			DOCUMENTOS DE DEUDA
		INSOLUTO	DERECHO DE EMISIÓN	IMPORTE TOTAL	
1	27/02/2021	183.45	3.98	187.43	20210010115808
2	31/05/2021	183.45	0.00	183.45	
3	31/08/2021	183.45	0.00	183.45	
4	30/11/2021	183.48	0.00	183.48	
ANUAL	27/02/2021	733.83	3.98	737.81	

**IMPORTANTE**

Recuerde, si efectúa el pago al contado de todo el Impuesto Predial hasta el 27 de febrero de 2021, no está sujeto a la variación de Índice de Precios al por Mayor.

\* El monto mínimo del Impuesto Predial es el 0.6% de la UIT vigente en el año, según lo establecido en el Art. 13 del TUO de la Ley de Tributación Municipal aprobado por D.S. N° 156-2004-EF

\* La UIT para el ejercicio 2021 es de S/ 4,400 Soles, según lo establecido en el D. S. N° 392-2020-EF publicado el 15 de diciembre de 2020.

\* Derecho de emisión 2021 Ordenanza N° 357-2020/MLV publicado en el diario oficial El Peruano el 18 de diciembre de 2020.



**DATOS DEL CONTRIBUYENTE**

N° D.J. MECANIZADA

31944

CÓDIGO	APELLIDOS Y NOMBRES / RAZÓN SOCIAL	DNI/RUC/OTROS
0944812	ORTIZ HERBAY JULIA JACINTA	09821564

**DATOS DEL PREDIO**

ANEXO	VIA				NÚMERO 1	NÚMERO 2	LETRA	INTERIOR	BLOCK	PISO	EDIFICIO	DPTO
0001	AV BAUSATE Y MEZA				0278							A
MANZANA	LOTE	STAND	OFICINA	SUB MZ	SUB LT	TIENDA	SÓTANO	AZOTEA	SECCIÓN	UNID.INM	DEPOS	ESTACIONAM.
URBANIZACIÓN						REFERENCIA						
CONDICIÓN DE PROPIEDAD			% DE PROPIEDAD		ZONA		USO DEL PREDIO					
PROPIETARIO UNICO			100.00000		A		CASA HABITACION					

**CRITERIOS PARA LA DETERMINACION DE ARBITRIOS**

<b>BARRIDO (I)</b>								
ZONA	FRENTE (ml) (a)	TASA (b)	IMPORTE (c) = (a) x (b)	% PROPIEDAD	BENEFICIO PENSIONISTA	BARRIDO EN S/ (I)		
A	6.14	0.00	14.21	100.00000	NO	14.21		
<b>RESIDUOS SÓLIDOS (II)</b>								
ZONA	USO	A. CONST. (a)	TASA (b)	IMPORTE (c) = (a) x (b)	% PROPIEDAD	BENEFICIO PENSIONISTA	BARRIDO SÓLIDOS EN S/ (II)	
A	CASA HABITACION	121.44	0.00	17.89	100.00000	NO	17.89	
							LIM. PÚBLICA EN S/	LIM. PÚBLICA CON TOPE EN S/
<b>LIMPIEZA PÚBLICA: BARRIDO(I) + RESIDUOS SÓLIDOS(II)</b>							32.10	0.00
<b>IMPORTE MENSUAL LIMPIEZA PÚBLICA: BARRIDO + RESIDUOS SÓLIDOS</b>							32.10	

<b>PARQUES Y JARDINES PÚBLICOS</b>							
ZONA P.J.	UBIC. P.J.	TASA	IMPORTE	% PROPIEDAD	BENEFICIO PENSIONISTA	PQ. Y JARDIN EN S/.	PQ. Y JARDIN CON TOPE EN S/.
ZONA 3	OTRAS UBICACIONES	1.03	1.03	100.00000	NO	1.03	0.00
<b>IMPORTE MENSUAL: PARQUES Y JARDINES</b>							1.03

<b>SERENAZGO</b>							
ZONA	USO	TASA	% PROPIEDAD	BENEFICIO PENSIONISTA	SERENAZGO EN S/.	SERENAZGO CON TOPE EN S/.	
A	CASA HABITACION	1.56	100.00000	NO	1.56	0.00	
<b>IMPORTE MENSUAL: SERENAZGO</b>							1.56

CUOTA TRIMESTRAL	FECHA DE VENCIM.	LIMPIEZA PÚBLICA	PARQUES Y JARDINES	SERENAZGO	DERECHO DE EMISIÓN	TOTAL DE ARBITRIOS	DOCUMENTO DE DEUDA
1	27/02/2021	96.30	3.09	4.67	0.00	104.06	0294633
2	31/05/2021	96.30	3.09	4.67	0.00	104.06	0294634
3	31/08/2021	96.30	3.09	4.67	0.00	104.06	0294635
4	30/11/2021	96.30	3.09	4.67	0.00	104.06	0294636
<b>PAGO TOTAL ANUAL DE ARBITRIOS MUNICIPALES</b>							416.24

**DATOS DEL CONTRIBUYENTE**

N° D.J. MECANIZADA

31944

CÓDIGO	APELLIDOS Y NOMBRES / RAZÓN SOCIAL	DNI/RUC/OTROS
0944812	ORTIZ HERBAY JULIA JACINTA	09821564

**DATOS DEL PREDIO**

ANEXO	VIA		NÚMERO 1	NÚMERO 2	LETRA	INTERIOR	BLOCK	PISO	EDIFICIO	DPTO		
0002	AV BAUSATE Y MEZA		0278							3A		
MANZANA	LOTE	STAND	OFICINA	SUB MZ	SUB LT	TIENDA	SÓTANO	AZOTEA	SECCIÓN	UNID.INM	DEPOS	ESTACIONAM.
URBANIZACIÓN						REFERENCIA						
CONDICIÓN DE PROPIEDAD			% DE PROPIEDAD		ZONA		USO DEL PREDIO					
PROPIETARIO UNICO			100.00000		A		CASA HABITACION					

**CRITERIOS PARA LA DETERMINACION DE ARBITRIOS**

<b>BARRIDO (I)</b>								
ZONA	FRENTE (ml) (a)	TASA (b)	IMPORTE (c) = (a) x (b)	% PROPIEDAD	BENEFICIO PENSIONISTA	BARRIDO EN S/ (I)		
A	6.14	0.00	14.21	100.00000	NO	14.21		
<b>RESIDUOS SÓLIDOS (II)</b>								
ZONA	USO	A. CONST. (a)	TASA (b)	IMPORTE (c) = (a) x (b)	% PROPIEDAD	BENEFICIO PENSIONISTA	BARRIDO SÓLIDOS EN S/ (II)	
A	CASA HABITACION	61.12	0.00	9.00	100.00000	NO	9.00	
							LIM. PÚBLICA EN S/	LIM. PÚBLICA CON TOPE EN S/
<b>LIMPIEZA PÚBLICA: BARRIDO(I) + RESIDUOS SÓLIDOS(II)</b>							23.22	0.00
<b>IMPORTE MENSUAL LIMPIEZA PÚBLICA: BARRIDO + RESIDUOS SÓLIDOS</b>							23.22	

<b>PARQUES Y JARDINES PÚBLICOS</b>							
ZONA P.J.	UBIC. P.J.	TASA	IMPORTE	% PROPIEDAD	BENEFICIO PENSIONISTA	PQ. Y JARDIN EN S/.	PQ. Y JARDIN CON TOPE EN S/.
ZONA 3	OTRAS UBICACIONES	1.03	1.03	100.00000	NO	1.03	0.00
<b>IMPORTE MENSUAL: PARQUES Y JARDINES</b>							1.03

<b>SERENAZGO</b>							
ZONA	USO	TASA	% PROPIEDAD	BENEFICIO PENSIONISTA	SERENAZGO EN S/.	SERENAZGO CON TOPE EN S/.	
A	CASA HABITACION	1.56	100.00000	NO	1.56	0.00	
<b>IMPORTE MENSUAL: SERENAZGO</b>							1.56

CUOTA TRIMESTRAL	FECHA DE VENCIM.	LIMPIEZA PÚBLICA	PARQUES Y JARDINES	SERENAZGO	DERECHO DE EMISIÓN	TOTAL DE ARBITRIOS	DOCUMENTO DE DEUDA
1	27/02/2021	69.65	3.09	4.67	0.00	77.41	0294637
2	31/05/2021	69.65	3.09	4.67	0.00	77.41	0294638
3	31/08/2021	69.65	3.09	4.67	0.00	77.41	0294639
4	30/11/2021	69.65	3.09	4.67	0.00	77.41	0294640
<b>PAGO TOTAL ANUAL DE ARBITRIOS MUNICIPALES</b>							309.64

**DATOS DEL CONTRIBUYENTE**

N° D.J. MECANIZADA

31944

CÓDIGO	APELLIDOS Y NOMBRES / RAZÓN SOCIAL	DNI/RUC/OTROS
0944812	ORTIZ HERBAY JULIA JACINTA	09821564

**DATOS DEL PREDIO**

ANEXO	VIA		NÚMERO 1	NÚMERO 2	LETRA	INTERIOR	BLOCK	PISO	EDIFICIO	DPTO		
0003	AV BAUSATE Y MEZA		0278							3B		
MANZANA	LOTE	STAND	OFICINA	SUB MZ	SUB LT	TIENDA	SÓTANO	AZOTEA	SECCIÓN	UNID.INM	DEPOS	ESTACIONAM.
URBANIZACIÓN						REFERENCIA						
CONDICIÓN DE PROPIEDAD			% DE PROPIEDAD		ZONA		USO DEL PREDIO					
PROPIETARIO UNICO			100.00000		A		CASA HABITACION					

**CRITERIOS PARA LA DETERMINACION DE ARBITRIOS**

<b>BARRIDO (I)</b>							
ZONA	FRENTE (ml) (a)	TASA (b)	IMPORTE (c) = (a) x (b)	% PROPIEDAD	BENEFICIO PENSIONISTA	BARRIDO EN S/ (I)	
A	6.14	0.00	14.21	100.00000	NO	14.21	
<b>RESIDUOS SÓLIDOS (II)</b>							
ZONA	USO	A. CONST. (a)	TASA (b)	IMPORTE (c) = (a) x (b)	% PROPIEDAD	BENEFICIO PENSIONISTA	BARRIDO SÓLIDOS EN S/ (II)
A	CASA HABITACION	28.63	0.00	4.22	100.00000	NO	4.22
						LIM. PÚBLICA EN S/	LIM. PÚBLICA CON TOPE EN S/
<b>LIMPIEZA PÚBLICA: BARRIDO(I) + RESIDUOS SÓLIDOS(II)</b>						18.43	0.00
<b>IMPORTE MENSUAL LIMPIEZA PÚBLICA: BARRIDO + RESIDUOS SÓLIDOS</b>						18.43	

<b>PARQUES Y JARDINES PÚBLICOS</b>							
ZONA P.J.	UBIC. P.J.	TASA	IMPORTE	% PROPIEDAD	BENEFICIO PENSIONISTA	PQ. Y JARDIN EN S/.	PQ. Y JARDIN CON TOPE EN S/.
ZONA 3	OTRAS UBICACIONES	1.03	1.03	100.00000	NO	1.03	0.00
<b>IMPORTE MENSUAL: PARQUES Y JARDINES</b>						1.03	

<b>SERENAZGO</b>							
ZONA	USO	TASA	% PROPIEDAD	BENEFICIO PENSIONISTA	SERENAZGO EN S/.	SERENAZGO CON TOPE EN S/.	
A	CASA HABITACION	1.56	100.00000	NO	1.56	0.00	
<b>IMPORTE MENSUAL: SERENAZGO</b>						1.56	

CUOTA TRIMESTRAL	FECHA DE VENCIM.	LIMPIEZA PÚBLICA	PARQUES Y JARDINES	SERENAZGO	DERECHO DE EMISIÓN	TOTAL DE ARBITRIOS	DOCUMENTO DE DEUDA
1	27/02/2021	55.29	3.09	4.67	0.00	63.05	0294641
2	31/05/2021	55.29	3.09	4.67	0.00	63.05	0294642
3	31/08/2021	55.29	3.09	4.67	0.00	63.05	0294643
4	30/11/2021	55.29	3.09	4.67	0.00	63.05	0294644
<b>PAGO TOTAL ANUAL DE ARBITRIOS MUNICIPALES</b>						252.20	

**DATOS DEL CONTRIBUYENTE**

N° D.J. MECANIZADA

31944

CÓDIGO	APELLIDOS Y NOMBRES / RAZÓN SOCIAL	DNI/RUC/OTROS
0944812	ORTIZ HERBAY JULIA JACINTA	09821564

**DATOS DEL PREDIO**

ANEXO	VIA				NÚMERO 1	NÚMERO 2	LETRA	INTERIOR	BLOCK	PISO	EDIFICIO	DPTO
0004	AV BAUSATE Y MEZA				0272							
MANZANA	LOTE	STAND	OFICINA	SUB MZ	SUB LT	TIENDA	SÓTANO	AZOTEA	SECCIÓN	UNID.INM	DEPOS	ESTACIONAM.
URBANIZACIÓN							REFERENCIA					
CONDICIÓN DE PROPIEDAD			% DE PROPIEDAD		ZONA		USO DEL PREDIO					
PROPIETARIO UNICO			100.00000		A		FUENTE DE SODA, CAFETERIAS Y SIMILARES					

**CRITERIOS PARA LA DETERMINACION DE ARBITRIOS**

<b>BARRIDO (I)</b>								
ZONA	FRENTE (ml) (a)	TASA (b)	IMPORTE (c) = (a) x (b)	% PROPIEDAD	BENEFICIO PENSIONISTA	BARRIDO EN S/ (I)		
A	6.14	0.00	14.21	100.00000	NO	14.21		
<b>RESIDUOS SÓLIDOS (II)</b>								
ZONA	USO	A. CONST. (a)	TASA (b)	IMPORTE (c) = (a) x (b)	% PROPIEDAD	BENEFICIO PENSIONISTA	BARRIDO SÓLIDOS EN S/ (II)	
A	FUENTE DE SODA, CAFET	116.17	0.00	19.50	100.00000	NO	19.50	
							LIM. PÚBLICA EN S/	LIM. PÚBLICA CON TOPE EN S/
<b>LIMPIEZA PÚBLICA: BARRIDO(I) + RESIDUOS SÓLIDOS(II)</b>							33.72	0.00
<b>IMPORTE MENSUAL LIMPIEZA PÚBLICA: BARRIDO + RESIDUOS SÓLIDOS</b>							33.72	

<b>PARQUES Y JARDINES PÚBLICOS</b>							
ZONA P.J.	UBIC. P.J.	TASA	IMPORTE	% PROPIEDAD	BENEFICIO PENSIONISTA	PQ. Y JARDIN EN S/.	PQ. Y JARDIN CON TOPE EN S/.
ZONA 3	OTRAS UBICACIONES	1.03	1.03	100.00000	NO	1.03	0.00
<b>IMPORTE MENSUAL: PARQUES Y JARDINES</b>							1.03

<b>SERENAZGO</b>							
ZONA	USO	TASA	% PROPIEDAD	BENEFICIO PENSIONISTA	SERENAZGO EN S/.	SERENAZGO CON TOPE EN S/.	
A	FUENTE DE SODA, CAFETERIAS Y SIMILARES	2.13	100.00000	NO	2.13	0.00	
<b>IMPORTE MENSUAL: SERENAZGO</b>							2.13

CUOTA TRIMESTRAL	FECHA DE VENCIM.	LIMPIEZA PÚBLICA	PARQUES Y JARDINES	SERENAZGO	DERECHO DE EMISIÓN	TOTAL DE ARBITRIOS	DOCUMENTO DE DEUDA
1	27/02/2021	101.15	3.09	6.38	0.00	110.62	0294645
2	31/05/2021	101.15	3.09	6.38	0.00	110.62	0294646
3	31/08/2021	101.15	3.09	6.38	0.00	110.62	0294647
4	30/11/2021	101.15	3.09	6.38	0.00	110.62	0294648
<b>PAGO TOTAL ANUAL DE ARBITRIOS MUNICIPALES</b>							442.48





# GSAT

Gerencia de Servicios de  
Administración Tributaria

## TE ESPERAMOS EN:

GSAT  
Parque Unión Panamericana s/n  
Urb. Balconcillo

- Lunes a viernes de 7:00 a.m. - 4:45 p.m.
- Sábados de 9:00 a.m. - 1:00 p.m.

FISCALIZACIÓN  
Jr. Sebastián Barranca cruce con  
Jr. Prolongación Andahuaylas

- Lunes a viernes de 8:00 a.m. - 4:45 p.m.
- Sábados de 8:30 a.m. - 2:00 p.m.

TRÁNSITO  
Jr. Hipólito Unánue N° 584

- Lunes a viernes de 8:00 a.m. - 8:00 p.m.
- Sábados de 8:00 a.m. - 2:00 p.m.





**PAGA EN  
TU CASA**  
Llevamos  
nuestro POS  
a tu domicilio  
¡Llámanos!

También puedes realizar tus pagos  
en las ventanillas o agentes de:




 **Scotiabank**



## PAGO EN LINEA

 [www.munilavictoria.gob.pe](http://www.munilavictoria.gob.pe)  
 /munilavictoriamlv

**ALÓ-GSAT**  
**714-6400**

 924 965 857  
 924 165 051  
 924 965 753