



LAVICTORIA
ES SU GENTE



CUPONERA
2021



DATOS DEL CONTRIBUYENTE

CÓDIGO CONTRIBUYENTE	TIPO DE CONTRIBUYENTE	APELLIDOS Y NOMBRES / RAZÓN SOCIAL	DNI/RUC/OTROS
0036520	PERSONA NATURAL	PAREDES BAHAMONDE ROXANA JULIA ISABEL	09396015

DOMICILIO FISCAL

DISTRITO					URBANIZACIÓN					
SANTIAGO DE SURCO					LA CASTELLANA					
VIA	NÚMERO 1	NÚMERO 2	LETRA	DPTO	MANZANA	LOTE	EDIFICIO	BLOCK		
AV PASEO DE LA CASTELLANA	0494									
INTERIOR	TIENDA	PISO	STAND	OFICINA	SUB.MZ	SUB.LT	SONTANO	MEZZANINE	SECCIÓN	UNID.INM

DATOS DEL CONYUQUE / REPRESENTANTE LEGAL

TIPO DE EVALUACIÓN	APELLIDOS Y NOMBRES	DNI

INFORMACIÓN DE CONTACTO

TELÉFONO FIJO	TELÉFONO CELULAR	FAX	CORREO ELECTRÓNICO
	949489459		GERENCIA@ALOJAINN.COM

INAFECTO / BENEFICIO TRIBUTARIO DE PENSIONISTA

RÉGIMEN	UIT DEDUCIBLE	% DE INAFECTACIÓN	N° DE PREDIOS	BASE IMPONIBLE AFECTA (S/)
			4	174,382.39

RELACIÓN DE PREDIOS

ANEXO	UBICACIÓN DEL PREDIO	AUTOVALÚO S/	%PROP	AUTOVALÚO AFECTO
0001	AV. ISABEL LA CATOLICA Nro. 1460	32,107.71	100.00	32,107.71
0002	AV. ISABEL LA CATOLICA Nro. 1456	79,347.92	100.00	79,347.92
0003	JR. JUAN CASTRO Nro. 0108 DPTO. G PISO 1	4,425.67	100.00	4,425.67
0004	AV. ISABEL LA CATOLICA Nro. 1462 PISO 3	58,501.09	100.00	58,501.09

IMPORTANTE

Esta información tendrá efectos de Declaración Jurada del Impuesto Predial para el presente año si no se presenta observación alguna hasta el 29 de febrero del 2021

DATOS DEL CONTRIBUYENTE

CÓDIGO CONTRIBUYENTE	APELLIDOS Y NOMBRES / RAZÓN SOCIAL	DNI/RUC/OTROS
0036520	PAREDES BAHAMONDE ROXANA JULIA ISABEL	09396015

DATOS DEL PREDIO

ANEXO	VIA		NÚMERO 1	NÚMERO 2	LETRA	INTERIOR	BLOCK	PISO	EDIFICIO	DPTO			
0001	AV ISABEL LA CATOLICA		1460										
MANZANA	LOTE	STAND	OFICINA	SUB MZ	SUB LT	TIENDA	SOTANO	AZOTEA	SECCIÓN	UNI. INM	DEPOS	ESTAC	URBANIZACIÓN
REFERENCIA													
ESTADO	ZONA	TIPO DE PREDIO			USO DEL PREDIO			CONDICIÓN DE PROPIEDAD			% PROPIEDAD		
TERMINADO	C	DPTO. U OFIC. EN EDIFICIO			TIENDA DE BIENES Y/O SERVICIOS			PROPIETARIO UNICO			100.00000		

INAFECTACIÓN / EXONERACIÓN / BENEFICIO TRIBUTARIO DE PENSIONISTA

RÉGIMEN	UIT DEDUCIBLE	% DE INAFECTACIÓN	FECHA INICIO	ACTUALIZACIÓN

DETERMINACIÓN DEL VALOR DE LA CONSTRUCCIÓN

NIVEL	AÑO DE LA CONST.	CLASIFICACIÓN	MATERIAL PRED.	ESTADO CONSERV.	CATEGORÍAS							VALOR UNITARIO M2	INCREMENTO 5%	VALOR UNIT. DEPREC.		ÁREA COMÚN		VALOR DE LA CONSTRUCCIÓN	
					MUROS Y COLUMNAS	TECHOS	PISOS	PUERTAS Y VENTANAS	REVEST.	BAÑOS	INSTAL ELECT. Y SANITARIAS			%	VALOR	ÁREA CONST M2	M2		VALOR
01	1951	2	2	4	C	C	H	H	G	G	G	534.38	0.00	88	64.13	47.00	0.00	.60	3014.71

DATOS DEL TERRENO

ÁREA (M2)	ÁREA COMÚN (M2)	VALOR ARANCELARIO
47.00000	0.00	619.00

VALOR TOTAL CONSTRUCCIÓN	3014.71
VALOR OTRAS INSTALACIONES	0.00
VALOR DEL TERRENO	29093.00
TOTAL AUTOAVALUO	32107.71

FECHA DE ADQUISICIÓN
01/01/1900

FECHA EMISIÓN
31/12/2020

EL PRESENTE DOCUMENTO SUSTITUYE SU OBLIGACIÓN DE PRESENTAR LA DECLARACIÓN JURADA ANUAL 2020. LOS DATOS CONTENIDOS EN ELLA SE CONSIDERAN VÁLIDOS MIENTRAS NO PRESENTE UNA DECLARACIÓN JURADA SUSTITUTORIA, CUYO PLAZO VENCE EL 29/02/2020, SIN PERJUICIO DE LA FISCALIZACIÓN POSTERIOR POR PARTE DE LA ADMINISTRACIÓN ART. 14 DEL D.S. 156-2004-EF

DATOS DEL CONTRIBUYENTE

CÓDIGO CONTRIBUYENTE	APELLIDOS Y NOMBRES / RAZÓN SOCIAL	DNI/RUC/OTROS
0036520	PAREDES BAHAMONDE ROXANA JULIA ISABEL	09396015

DATOS DEL PREDIO

ANEXO	VIA		NÚMERO 1	NÚMERO 2	LETRA	INTERIOR	BLOCK	PISO	EDIFICIO	DPTO			
0002	AV ISABEL LA CATOLICA		1456										
MANZANA	LOTE	STAND	OFICINA	SUB MZ	SUB LT	TIENDA	SOTANO	AZOTEA	SECCIÓN	UNI. INM	DEPOS	ESTAC	URBANIZACIÓN
REFERENCIA													
ESTADO	ZONA	TIPO DE PREDIO			USO DEL PREDIO			CONDICIÓN DE PROPIEDAD			% PROPIEDAD		
TERMINADO	C	PREDIO INDEPENDIENTE			CASA HABITACIÓN			PROPIETARIO UNICO			100.00000		

INAFACTACIÓN / EXONERACIÓN / BENEFICIO TRIBUTARIO DE PENSIONISTA

RÉGIMEN	UIT DEDUCIBLE	% DE INAFACTACIÓN	FECHA INICIO	ACTUALIZACIÓN

DETERMINACIÓN DEL VALOR DE LA CONSTRUCCIÓN

NIVEL	AÑO DE LA CONST.	CLASIFICACIÓN	MATERIAL PRED.	ESTADO CONSERV.	CATEGORÍAS							VALOR UNITARIO M2	INCREMENTO 5%	VALOR UNIT. DEPREC.		ÁREA COMÚN		VALOR DE LA CONSTRUCCIÓN	
					MUROS Y COLUMNAS	TECHOS	PISOS	PUERTAS Y VENTANAS	REVEST.	BANOS	INSTAL ELECT. Y SANITARIAS			%	VALOR	M2	VALOR		
02	1951	1	2	4	C	C	H	H	G	G	G	534.38	0.00	90	53.44	118.00	0.00	.00	6305.92

DATOS DEL TERRENO

ÁREA (M2)	ÁREA COMÚN (M2)	VALOR ARANCELARIO
118.00000	0.00	619.00

VALOR TOTAL CONSTRUCCIÓN	6305.92
VALOR OTRAS INSTALACIONES	0.00
VALOR DEL TERRENO	73042.00
TOTAL AUTOAVALUO	79347.92

FECHA DE ADQUISICIÓN
01/01/1900

FECHA EMISIÓN
31/12/2020

EL PRESENTE DOCUMENTO SUSTITUYE SU OBLIGACIÓN DE PRESENTAR LA DECLARACIÓN JURADA ANUAL 2020. LOS DATOS CONTENIDOS EN ELLA SE CONSIDERAN VÁLIDOS MIENTRAS NO PRESENTE UNA DECLARACIÓN JURADA SUSTITUTORIA, CUYO PLAZO VENCE EL 29/02/2020, SIN PERJUICIO DE LA FISCALIZACIÓN POSTERIOR POR PARTE DE LA ADMINISTRACIÓN ART. 14 DEL D.S. 156-2004-EF

DATOS DEL CONTRIBUYENTE

CÓDIGO CONTRIBUYENTE	APELLIDOS Y NOMBRES / RAZÓN SOCIAL	DNI/RUC/OTROS
0036520	PAREDES BAHAMONDE ROXANA JULIA ISABEL	09396015

DATOS DEL PREDIO

ANEXO	VIA		NÚMERO 1	NÚMERO 2	LETRA	INTERIOR	BLOCK	PISO	EDIFICIO	DPTO			
0003	JR JUAN CASTRO		0108					1		G			
MANZANA	LOTE	STAND	OFICINA	SUB MZ	SUB LT	TIENDA	SOTANO	AZOTEA	SECCIÓN	UNI. INM	DEPOS	ESTAC	URBANIZACIÓN
REFERENCIA													
ESTADO	ZONA	TIPO DE PREDIO			USO DEL PREDIO			CONDICIÓN DE PROPIEDAD			% PROPIEDAD		
TERMINADO	E	DPTO. U OFIC. EN EDIFICIO			CASA HABITACIÓN			PROPIETARIO UNICO			100.00000		

INAFECTACIÓN / EXONERACIÓN / BENEFICIO TRIBUTARIO DE PENSIONISTA

RÉGIMEN	UIT DEDUCIBLE	% DE INAFECTACIÓN	FECHA INICIO	ACTUALIZACIÓN

DETERMINACIÓN DEL VALOR DE LA CONSTRUCCIÓN

NIVEL	AÑO DE LA CONST.	CLASIFICACIÓN	MATERIAL PRED.	ESTADO CONSERV.	CATEGORÍAS							VALOR UNITARIO M2	INCREMENTO 5%	VALOR UNIT. DEPREC.		ÁREA COMÚN		VALOR DE LA CONSTRUCCIÓN	
					MUROS Y COLUMNAS	TECHOS	PISOS	PUERTAS Y VENTANAS	REVEST.	BAÑOS	INSTAL ELECT. Y SANITARIAS			%	VALOR	ÁREA CONST M2	M2		VALOR
01	1951	1	2	4	C	C	H	H	G	G	G	534.38	0.00	90	53.44	47.00	0.00	373.99	2885.67

DATOS DEL TERRENO

ÁREA (M2)	ÁREA COMÚN (M2)	VALOR ARANCELARIO
7.00000	0.00	220.00

VALOR TOTAL CONSTRUCCIÓN	2885.67
VALOR OTRAS INSTALACIONES	0.00
VALOR DEL TERRENO	1540.00
TOTAL AUTOAVALUO	4425.67

FECHA DE ADQUISICIÓN
01/01/1900

FECHA EMISIÓN
31/12/2020

EL PRESENTE DOCUMENTO SUSTITUYE SU OBLIGACIÓN DE PRESENTAR LA DECLARACIÓN JURADA ANUAL 2020. LOS DATOS CONTENIDOS EN ELLA SE CONSIDERAN VÁLIDOS MIENTRAS NO PRESENTE UNA DECLARACIÓN JURADA SUSTITUTORIA, CUYO PLAZO VENCE EL 29/02/2020, SIN PERJUICIO DE LA FISCALIZACIÓN POSTERIOR POR PARTE DE LA ADMINISTRACIÓN ART. 14 DEL D.S. 156-2004-EF

DATOS DEL CONTRIBUYENTE

CÓDIGO CONTRIBUYENTE	APELLIDOS Y NOMBRES / RAZÓN SOCIAL	DNI/RUC/OTROS
0036520	PAREDES BAHAMONDE ROXANA JULIA ISABEL	09396015

DATOS DEL PREDIO

ANEXO	VIA	NÚMERO 1	NÚMERO 2	LETRA	INTERIOR	BLOCK	PISO	EDIFICIO	DPTO				
0004	AV ISABEL LA CATOLICA	1462					3						
MANZANA	LOTE	STAND	OFICINA	SUB MZ	SUB LT	TIENDA	SOTANO	AZOTEA	SECCIÓN	UNI. INM	DEPOS	ESTAC	URBANIZACIÓN
REFERENCIA													
ESTADO	ZONA	TIPO DE PREDIO			USO DEL PREDIO			CONDICIÓN DE PROPIEDAD			% PROPIEDAD		
TERMINADO	C	DPTO. U OFIC. EN EDIFICIO			CASA HABITACIÓN			PROPIETARIO UNICO			100.00000		

INAFACTACIÓN / EXONERACIÓN / BENEFICIO TRIBUTARIO DE PENSIONISTA

RÉGIMEN	UIT DEDUCIBLE	% DE INAFACTACIÓN	FECHA INICIO	ACTUALIZACIÓN

DETERMINACIÓN DEL VALOR DE LA CONSTRUCCIÓN

NIVEL	AÑO DE LA CONST.	CLASIFICACIÓN	MATERIAL PRED.	ESTADO CONSERV.	CATEGORIAS								VALOR UNITARIO M2	INCREMENTO 5%	VALOR UNIT. DEPREC.		ÁREA CONST M2	ÁREA COMÚN		VALOR DE LA CONSTRUCCIÓN
					MUROS Y COLUMNAS	TECHOS	PISOS	PUERTAS Y VENTANAS	REVEST.	BAÑOS	INSTAL ELECT. Y SANITARIAS	%			VALOR	M2		VALOR		
03	1951	1	3	4	D	D	H	H	H	G	G	433.39	0.00	90	43.34	56.00	0.00	364.05	2791.09	

DATOS DEL TERRENO

ÁREA (M2)	ÁREA COMÚN (M2)	VALOR ARANCELARIO
90.00000	0.00	619.00

VALOR TOTAL CONSTRUCCIÓN	2791.09
VALOR OTRAS INSTALACIONES	0.00
VALOR DEL TERRENO	55710.00
TOTAL AUTOAVALUO	58501.09

FECHA DE ADQUISICIÓN
31/12/1998

FECHA EMISIÓN
31/12/2020

EL PRESENTE DOCUMENTO SUSTITUYE SU OBLIGACIÓN DE PRESENTAR LA DECLARACIÓN JURADA ANUAL 2020. LOS DATOS CONTENIDOS EN ELLA SE CONSIDERAN VÁLIDOS MIENTRAS NO PRESENTE UNA DECLARACIÓN JURADA SUSTITUTORIA, CUYO PLAZO VENCE EL 29/02/2020, SIN PERJUICIO DE LA FISCALIZACIÓN POSTERIOR POR PARTE DE LA ADMINISTRACIÓN ART. 14 DEL D.S. 156-2004-EF

DATOS DEL CONTRIBUYENTE

N° D.J. MECANIZADA

14402

CÓDIGO CONTRIBUYENTE	APELLIDOS Y NOMBRES / RAZÓN SOCIAL	DNI/RUC/OTROS
0036520	PAREDES BAHAMONDE ROXANA JULIA ISABEL	09396015

DOMICILIO FISCAL

DISTRITO					URBANIZACIÓN				
SANTIAGO DE SURCO					LA CASTELLANA				
VIA	NÚMERO 1	NÚMERO 2	LETRA	DPTO	MANZANA	LOTE	EDIFICIO	BLOCK	
AV PASEO DE LA CASTELLANA	0494								
INTERIOR	TIENDA	PISO	STAND	OFICINA	SUB.MZ	SUB.LT	SONTANO	MEZZANINE	SECCIÓN
									UNID.INM
REFERENCIA									

INAFECTACIÓN / EXONERACIÓN / BENEFICIO TRIBUTARIO DE PENSIONISTA

RÉGIMEN	N° DE PREDIOS DECLARADOS	BASE IMPONIBLE	BASE IMPONIBLE AFECTA (S/)
	4	174382.39	174382.39

CRITERIO PARA LA DETERMINACIÓN DEL IMPUESTO PREDIAL

TRAMOS DEL AUTOVALUO SOLES (UIT EN S/ 4, 400.00)	ALICUOTA	BASE IMPONIBLE POR TRAMOS	IMPUESTO ANUAL EN (S/)
HASTA 15 UIT	0.2%	66,000.00	132.00
Más de 15 UIT hasta 60 UIT	0.6%	108,382.39	650.29
Más de 60 UIT	0.6%	0.00	0.00
BASE IMPONIBLE AFECTA / IMPUESTO ANUAL S/		174,382.39	782.29

LIQUIDACIÓN DEL IMPUESTO PREDIAL

CUOTA TRIMESTRAL	FECHA VENCIMIENTO	IMPORTES (S/)			DOCUMENTOS DE DEUDA
		INSOLUTO	DERECHO DE EMISIÓN	IMPORTE TOTAL	
1	27/02/2021	195.57	3.98	199.55	20210010049552
2	31/05/2021	195.57	0.00	195.57	
3	31/08/2021	195.57	0.00	195.57	
4	30/11/2021	195.58	0.00	195.58	
ANUAL	27/02/2021	782.29	3.98	786.27	

IMPORTANTE

Recuerde, si efectúa el pago al contado de todo el Impuesto Predial hasta el 27 de febrero de 2021, no está sujeto a la variación de Índice de Precios al por Mayor.

* El monto mínimo del Impuesto Predial es el 0.6% de la UIT vigente en el año, según lo establecido en el Art. 13 del TUO de la Ley de Tributación Municipal aprobado por D.S. N° 156-2004-EF

* La UIT para el ejercicio 2021 es de S/ 4,400 Soles, según lo establecido en el D. S. N° 392-2020-EF publicado el 15 de diciembre de 2020.

* Derecho de emisión 2021 Ordenanza N° 357-2020/MLV publicado en el diario oficial El Peruano el 18 de diciembre de 2020.

DATOS DEL CONTRIBUYENTE

N° D.J. MECANIZADA

14402

CÓDIGO	APELLIDOS Y NOMBRES / RAZÓN SOCIAL	DNI/RUC/OTROS
0036520	PAREDES BAHAMONDE ROXANA JULIA ISABEL	09396015

DATOS DEL PREDIO

ANEXO	VIA				NÚMERO 1	NÚMERO 2	LETRA	INTERIOR	BLOCK	PISO	EDIFICIO	DPTO
0001	AV ISABEL LA CATOLICA				1460							
MANZANA	LOTE	STAND	OFICINA	SUB MZ	SUB LT	TIENDA	SÓTANO	AZOTEA	SECCIÓN	UNID.INM	DEPOS	ESTACIONAM.
URBANIZACIÓN						REFERENCIA						
CONDICIÓN DE PROPIEDAD			% DE PROPIEDAD		ZONA		USO DEL PREDIO					
PROPIETARIO UNICO			100.00000		C		TIENDA DE BIENES Y/O SERVICIOS					

CRITERIOS PARA LA DETERMINACION DE ARBITRIOS

BARRIDO (I)								
ZONA	FRENTE (ml) (a)	TASA (b)	IMPORTE (c) = (a) x (b)	% PROPIEDAD	BENEFICIO PENSIONISTA	BARRIDO EN S/ (I)		
C	3.70	0.00	12.85	100.00000	NO	12.85		
RESIDUOS SÓLIDOS (II)								
ZONA	USO	A. CONST. (a)	TASA (b)	IMPORTE (c) = (a) x (b)	% PROPIEDAD	BENEFICIO PENSIONISTA	BARRIDO SÓLIDOS EN S/ (II)	
C	TIENDA DE BIENES Y/O	47.00	0.00	11.85	100.00000	NO	11.86	
							LIM. PÚBLICA EN S/	LIM. PÚBLICA CON TOPE EN S/
LIMPIEZA PÚBLICA: BARRIDO(I) + RESIDUOS SÓLIDOS(II)							24.71	0.00
IMPORTE MENSUAL LIMPIEZA PÚBLICA: BARRIDO + RESIDUOS SÓLIDOS							24.71	

PARQUES Y JARDINES PÚBLICOS							
ZONA P.J.	UBIC. P.J.	TASA	IMPORTE	% PROPIEDAD	BENEFICIO PENSIONISTA	PQ. Y JARDIN EN S/.	PQ. Y JARDIN CON TOPE EN S/.
ZONA 3	OTRAS UBICACIONES	1.03	1.03	100.00000	NO	1.03	0.00
IMPORTE MENSUAL: PARQUES Y JARDINES						1.03	

SERENAZGO							
ZONA	USO	TASA	% PROPIEDAD	BENEFICIO PENSIONISTA	SERENAZGO EN S/.	SERENAZGO CON TOPE EN S/.	
C	TIENDA DE BIENES Y/O SERVICIOS	1.65	100.00000	NO	1.65	0.00	
IMPORTE MENSUAL: SERENAZGO						1.65	

CUOTA TRIMESTRAL	FECHA DE VENCIM.	LIMPIEZA PÚBLICA	PARQUES Y JARDINES	SERENAZGO	DERECHO DE EMISIÓN	TOTAL DE ARBITRIOS	DOCUMENTO DE DEUDA
1	27/02/2021	74.13	3.09	4.95	0.00	82.17	0153157
2	31/05/2021	74.13	3.09	4.95	0.00	82.17	0153158
3	31/08/2021	74.13	3.09	4.95	0.00	82.17	0153159
4	30/11/2021	74.13	3.09	4.95	0.00	82.17	0153160
PAGO TOTAL ANUAL DE ARBITRIOS MUNICIPALES						328.68	

DATOS DEL CONTRIBUYENTE

N° D.J. MECANIZADA

14402

CÓDIGO	APELLIDOS Y NOMBRES / RAZÓN SOCIAL	DNI/RUC/OTROS
0036520	PAREDES BAHAMONDE ROXANA JULIA ISABEL	09396015

DATOS DEL PREDIO

ANEXO	VIA		NÚMERO 1	NÚMERO 2	LETRA	INTERIOR	BLOCK	PISO	EDIFICIO	DPTO		
0002	AV ISABEL LA CATOLICA		1456									
MANZANA	LOTE	STAND	OFICINA	SUB MZ	SUB LT	TIENDA	SÓTANO	AZOTEA	SECCIÓN	UNID.INM	DEPOS	ESTACIONAM.
URBANIZACIÓN						REFERENCIA						
CONDICIÓN DE PROPIEDAD			% DE PROPIEDAD		ZONA		USO DEL PREDIO					
PROPIETARIO UNICO			100.00000		C		CASA HABITACION					

CRITERIOS PARA LA DETERMINACION DE ARBITRIOS

BARRIDO (I)							
ZONA	FRENTE (ml) (a)	TASA (b)	IMPORTE (c) = (a) x (b)	% PROPIEDAD	BENEFICIO PENSIONISTA	BARRIDO EN S/ (I)	
C	1.40	0.00	4.86	100.00000	NO	4.86	
RESIDUOS SÓLIDOS (II)							
ZONA	USO	A. CONST. (a)	TASA (b)	IMPORTE (c) = (a) x (b)	% PROPIEDAD	BENEFICIO PENSIONISTA	BARRIDO SÓLIDOS EN S/ (II)
C	CASA HABITACION	118.00	0.00	24.46	100.00000	NO	24.46
						LIM. PÚBLICA EN S/	LIM. PÚBLICA CON TOPE EN S/
LIMPIEZA PÚBLICA: BARRIDO(I) + RESIDUOS SÓLIDOS(II)						29.32	0.00
IMPORTE MENSUAL LIMPIEZA PÚBLICA: BARRIDO + RESIDUOS SÓLIDOS						29.32	

PARQUES Y JARDINES PÚBLICOS							
ZONA P.J.	UBIC. P.J.	TASA	IMPORTE	% PROPIEDAD	BENEFICIO PENSIONISTA	PQ. Y JARDIN EN S/.	PQ. Y JARDIN CON TOPE EN S/.
ZONA 3	OTRAS UBICACIONES	1.03	1.03	100.00000	NO	1.03	0.00
IMPORTE MENSUAL: PARQUES Y JARDINES						1.03	

SERENAZGO							
ZONA	USO	TASA	% PROPIEDAD	BENEFICIO PENSIONISTA	SERENAZGO EN S/.	SERENAZGO CON TOPE EN S/.	
C	CASA HABITACION	0.63	100.00000	NO	0.63	0.00	
IMPORTE MENSUAL: SERENAZGO						0.63	

CUOTA TRIMESTRAL	FECHA DE VENCIM.	LIMPIEZA PÚBLICA	PARQUES Y JARDINES	SERENAZGO	DERECHO DE EMISIÓN	TOTAL DE ARBITRIOS	DOCUMENTO DE DEUDA
1	27/02/2021	87.97	3.09	1.88	0.00	92.94	0153161
2	31/05/2021	87.97	3.09	1.88	0.00	92.94	0153162
3	31/08/2021	87.97	3.09	1.88	0.00	92.94	0153163
4	30/11/2021	87.97	3.09	1.88	0.00	92.94	0153164
PAGO TOTAL ANUAL DE ARBITRIOS MUNICIPALES						371.76	

DATOS DEL CONTRIBUYENTE

N° D.J. MECANIZADA

14402

CÓDIGO	APELLIDOS Y NOMBRES / RAZÓN SOCIAL	DNI/RUC/OTROS
0036520	PAREDES BAHAMONDE ROXANA JULIA ISABEL	09396015

DATOS DEL PREDIO

ANEXO	VIA				NÚMERO 1	NÚMERO 2	LETRA	INTERIOR	BLOCK	PISO	EDIFICIO	DPTO
0003	JR JUAN CASTRO				0108					1		G
MANZANA	LOTE	STAND	OFICINA	SUB MZ	SUB LT	TIENDA	SÓTANO	AZOTEA	SECCIÓN	UNID.INM	DEPOS	ESTACIONAM.
URBANIZACIÓN						REFERENCIA						
CONDICIÓN DE PROPIEDAD			% DE PROPIEDAD		ZONA		USO DEL PREDIO					
PROPIETARIO UNICO			100.00000		E		CASA HABITACION					

CRITERIOS PARA LA DETERMINACION DE ARBITRIOS

BARRIDO (I)							
ZONA	FRENTE (ml) (a)	TASA (b)	IMPORTE (c) = (a) x (b)	% PROPIEDAD	BENEFICIO PENSIONISTA	BARRIDO EN S/ (I)	
E	0.11	0.00	0.22	100.00000	NO	0.22	
RESIDUOS SÓLIDOS (II)							
ZONA	USO	A. CONST. (a)	TASA (b)	IMPORTE (c) = (a) x (b)	% PROPIEDAD	BENEFICIO PENSIONISTA	BARRIDO SÓLIDOS EN S/ (II)
E	CASA HABITACION	47.00	0.00	4.94	100.00000	NO	4.95
						LIM. PÚBLICA EN S/	LIM. PÚBLICA CON TOPE EN S/
LIMPIEZA PÚBLICA: BARRIDO(I) + RESIDUOS SÓLIDOS(II)						5.16	0.00
IMPORTE MENSUAL LIMPIEZA PÚBLICA: BARRIDO + RESIDUOS SÓLIDOS						5.16	

PARQUES Y JARDINES PÚBLICOS							
ZONA P.J.	UBIC. P.J.	TASA	IMPORTE	% PROPIEDAD	BENEFICIO PENSIONISTA	PQ. Y JARDIN EN S/.	PQ. Y JARDIN CON TOPE EN S/.
ZONA 2	OTRAS UBICACIONES	5.37	5.37	100.00000	NO	5.37	0.00
IMPORTE MENSUAL: PARQUES Y JARDINES						5.37	

SERENAZGO							
ZONA	USO	TASA	% PROPIEDAD	BENEFICIO PENSIONISTA	SERENAZGO EN S/.	SERENAZGO CON TOPE EN S/.	
E	CASA HABITACION	0.79	100.00000	NO	0.79	0.00	
IMPORTE MENSUAL: SERENAZGO						0.79	

CUOTA TRIMESTRAL	FECHA DE VENCIM.	LIMPIEZA PÚBLICA	PARQUES Y JARDINES	SERENAZGO	DERECHO DE EMISIÓN	TOTAL DE ARBITRIOS	DOCUMENTO DE DEUDA
1	27/02/2021	15.49	16.10	2.37	0.00	33.96	0153165
2	31/05/2021	15.49	16.10	2.37	0.00	33.96	0153166
3	31/08/2021	15.49	16.10	2.37	0.00	33.96	0153167
4	30/11/2021	15.49	16.10	2.37	0.00	33.96	0153168
PAGO TOTAL ANUAL DE ARBITRIOS MUNICIPALES						135.84	

DATOS DEL CONTRIBUYENTE

N° D.J. MECANIZADA

14402

CÓDIGO	APELLIDOS Y NOMBRES / RAZÓN SOCIAL	DNI/RUC/OTROS
0036520	PAREDES BAHAMONDE ROXANA JULIA ISABEL	09396015

DATOS DEL PREDIO

ANEXO	VIA		NÚMERO 1	NÚMERO 2	LETRA	INTERIOR	BLOCK	PISO	EDIFICIO	DPTO		
0004	AV ISABEL LA CATOLICA		1462					3				
MANZANA	LOTE	STAND	OFICINA	SUB MZ	SUB LT	TIENDA	SÓTANO	AZOTEA	SECCIÓN	UNID.INM	DEPOS	ESTACIONAM.
URBANIZACIÓN						REFERENCIA						
CONDICIÓN DE PROPIEDAD			% DE PROPIEDAD		ZONA		USO DEL PREDIO					
PROPIETARIO UNICO			100.00000		C		CASA HABITACION					

CRITERIOS PARA LA DETERMINACION DE ARBITRIOS

BARRIDO (I)									
ZONA	FRENTE (ml) (a)	TASA (b)	IMPORTE (c) = (a) x (b)	% PROPIEDAD	BENEFICIO PENSIONISTA	BARRIDO EN S/ (I)			
C	0.09	0.00	0.32	100.00000	NO	0.32			
RESIDUOS SÓLIDOS (II)									
ZONA	USO	A. CONST. (a)	TASA (b)	IMPORTE (c) = (a) x (b)	% PROPIEDAD	BENEFICIO PENSIONISTA	BARRIDO SÓLIDOS EN S/ (II)		
C	CASA HABITACION	56.00	0.00	11.61	100.00000	NO	11.61		
							LIM. PÚBLICA EN S/	LIM. PÚBLICA CON TOPE EN S/	
LIMPIEZA PÚBLICA: BARRIDO(I) + RESIDUOS SÓLIDOS(II)							11.93	0.00	
IMPORTE MENSUAL LIMPIEZA PÚBLICA: BARRIDO + RESIDUOS SÓLIDOS							11.93		

PARQUES Y JARDINES PÚBLICOS								
ZONA P.J.	UBIC. P.J.	TASA	IMPORTE	% PROPIEDAD	BENEFICIO PENSIONISTA	PQ. Y JARDIN EN S/.	PQ. Y JARDIN CON TOPE EN S/.	
ZONA 3	OTRAS UBICACIONES	1.03	1.03	100.00000	NO	1.03	0.00	
IMPORTE MENSUAL: PARQUES Y JARDINES							1.03	

SERENAZGO							
ZONA	USO	TASA	% PROPIEDAD	BENEFICIO PENSIONISTA	SERENAZGO EN S/.	SERENAZGO CON TOPE EN S/.	
C	CASA HABITACION	0.63	100.00000	NO	0.63	0.00	
IMPORTE MENSUAL: SERENAZGO						0.63	

CUOTA TRIMESTRAL	FECHA DE VENCIM.	LIMPIEZA PÚBLICA	PARQUES Y JARDINES	SERENAZGO	DERECHO DE EMISIÓN	TOTAL DE ARBITRIOS	DOCUMENTO DE DEUDA
1	27/02/2021	35.79	3.09	1.88	0.00	40.76	0153169
2	31/05/2021	35.79	3.09	1.88	0.00	40.76	0153170
3	31/08/2021	35.79	3.09	1.88	0.00	40.76	0153171
4	30/11/2021	35.79	3.09	1.88	0.00	40.76	0153172
PAGO TOTAL ANUAL DE ARBITRIOS MUNICIPALES						163.04	





GSAT

Gerencia de Servicios de
Administración Tributaria

TE ESPERAMOS EN:

GSAT
Parque Unión Panamericana s/n
Urb. Balconcillo

- Lunes a viernes de 7:00 a.m. - 4:45 p.m.
- Sábados de 9:00 a.m. - 1:00 p.m.

FISCALIZACIÓN
Jr. Sebastián Barranca cruce con
Jr. Prolongación Andahuaylas

- Lunes a viernes de 8:00 a.m. - 4:45 p.m.
- Sábados de 8:30 a.m. - 2:00 p.m.

TRÁNSITO
Jr. Hipólito Unánue N° 584

- Lunes a viernes de 8:00 a.m. - 8:00 p.m.
- Sábados de 8:00 a.m. - 2:00 p.m.





**PAGA EN
TU CASA**
Llevamos
nuestro POS
a tu domicilio
¡Llámanos!

También puedes realizar tus pagos
en las ventanillas o agentes de:




 **Scotiabank**



PAGO EN LINEA

 www.munilavictoria.gob.pe
 /munilavictoriamlv

ALÓ-GSAT
714-6400

 924 965 857
 924 165 051
 924 965 753