



**LAVICTORIA**  
ES SU GENTE



**CUPONERA**  
**2021**



**DATOS DEL CONTRIBUYENTE**

CÓDIGO CONTRIBUYENTE	TIPO DE CONTRIBUYENTE	APELLIDOS Y NOMBRES / RAZÓN SOCIAL	DNI/RUC/OTROS
0010045		GILBERTO SARAVIA MUNAYCO	21819967

**DOMICILIO FISCAL**

DISTRITO					URBANIZACIÓN					
LA VICTORIA										
VIA	NÚMERO 1	NÚMERO 2	LETRA	DPTO	MANZANA	LOTE	EDIFICIO	BLOCK		
ANTONIO RAIMONDI	370			7-8						
INTERIOR	TIENDA	PISO	STAND	OFICINA	SUB.MZ	SUB.LT	SONTANO	MEZZANINE	SECCIÓN	UNID.INM
		1								

**DATOS DEL CONYUQUE / REPRESENTANTE LEGAL**

TIPO DE EVALUACIÓN	APELLIDOS Y NOMBRES	DNI

**INFORMACIÓN DE CONTACTO**

TELÉFONO FIJO	TELÉFONO CELULAR	FAX	CORREO ELECTRÓNICO
3326947			

**INAFACTO / BENEFICIO TRIBUTARIO DE PENSIONISTA**

RÉGIMEN	UIT DEDUCIBLE	% DE INAFACTACIÓN	N° DE PREDIOS	BASE IMPONIBLE AFECTA (S/)
			4	45,629.45

**RELACIÓN DE PREDIOS**

ANEXO	UBICACIÓN DEL PREDIO	AUTOVALÚO S/	%PROP	AUTOVALÚO AFECTO
0001	PJ. ANTONIO RAYMONDI Nro. 0370 Dpto. 8 Piso 1	12,669.82	100.00	12,669.82
0002	PJ. ANTONIO RAYMONDI Nro. 0370 Interior 07 Piso 01	17,070.80	100.00	17,070.80
0003	PJ. ANTONIO RAYMONDI Nro. 0370 Interior 31 Piso 2	13,763.44	100.00	13,763.44
0004	PJ. ANTONIO RAYMONDI Nro. 0322 Dpto. 6 Piso 1	14,873.27	14.29	2,125.39

**IMPORTANTE**

Esta información tendrá efectos de Declaración Jurada del Impuesto Predial para el presente año si no se presenta observación alguna hasta el 29 de febrero del 2021

**DATOS DEL CONTRIBUYENTE**

CÓDIGO CONTRIBUYENTE	APELLIDOS Y NOMBRES / RAZÓN SOCIAL	DNI/RUC/OTROS
0010045	GILBERTO SARA VIA MUNAYCO	21819967

**DATOS DEL PREDIO**

ANEXO	VIA		NÚMERO 1	NÚMERO 2	LETRA	INTERIOR	BLOCK	PISO	EDIFICIO	DPTO			
0001	PJ ANTONIO RAYMONDI		0370					1		8			
MANZANA	LOTE	STAND	OFICINA	SUB MZ	SUB LT	TIENDA	SOTANO	AZOTEA	SECCIÓN	UNI. INM	DEPOS	ESTAC	URBANIZACIÓN
REFERENCIA													
ESTADO	ZONA	TIPO DE PREDIO		USO DEL PREDIO		CONDICIÓN DE PROPIEDAD		% PROPIEDAD					
TERMINADO	D	PARTAMENTO U OFICINA EN ED		FICIO CASA HABITACIÓN		PROPIETARIO ÚNICO		100.00					

**INAFACTACIÓN / EXONERACIÓN / BENEFICIO TRIBUTARIO DE PENSIONISTA**

RÉGIMEN	UIT DEDUCIBLE	% DE INAFACTACIÓN	FECHA INICIO	ACTUALIZACIÓN

**DETERMINACIÓN DEL VALOR DE LA CONSTRUCCIÓN**

NIVEL	AÑO DE LA CONST.	CLASIFICACIÓN	MATERIAL PRED.	ESTADO CONSERV.	CATEGORÍAS								VALOR UNIT. DEPREC.	ÁREA COMÚN		VALOR DE LA CONSTRUCCIÓN			
					MUROS Y COLUMNAS	TECHOS	PISOS	PUERTAS Y VENTANAS	REVEST.	BAÑOS	INSTAL ELECT. Y SANITARIAS	VALOR UNITARIO M2		INCREMENTO 5%	%		VALOR	ÁREA CONST M2	M2
01	1953	1	2	3	C	C	G	F	F	F	F	638.68	0.00	50.00	319.34	28.80	0.00	.00	10576.54

**DATOS DEL TERRENO**

ÁREA (M2)	ÁREA COMÚN (M2)	VALOR ARANCELARIO
12.46	0.00	168.00

VALOR TOTAL CONSTRUCCIÓN	10576.54
VALOR OTRAS INSTALACIONES	0.00
VALOR DEL TERRENO	2093.28
TOTAL AUTOAVALUO	12669.82

FECHA DE ADQUISICIÓN
01/01/1900

FECHA EMISIÓN

EL PRESENTE DOCUMENTO SUSTITUYE SU OBLIGACIÓN DE PRESENTAR LA DECLARACIÓN JURADA ANUAL 2020. LOS DATOS CONTENIDOS EN ELLA SE CONSIDERAN VÁLIDOS MIENTRAS NO PRESENTE UNA DECLARACIÓN JURADA SUSTITUTORIA, CUYO PLAZO VENCE EL 29/02/2020, SIN PERJUICIO DE LA FISCALIZACIÓN POSTERIOR POR PARTE DE LA ADMINISTRACIÓN ART. 14 DEL D.S. 156-2004-EF

**DATOS DEL CONTRIBUYENTE**

CÓDIGO CONTRIBUYENTE	APELLIDOS Y NOMBRES / RAZÓN SOCIAL	DNI/RUC/OTROS
0010045	GILBERTO SARAVIA MUNAYCO	21819967

**DATOS DEL PREDIO**

ANEXO	VIA				NÚMERO 1	NÚMERO 2	LETRA	INTERIOR	BLOCK	PISO	EDIFICIO	DPTO	
0002	PJ ANTONIO RAYMONDI				0370			07		1			
MANZANA	LOTE	STAND	OFICINA	SUB MZ	SUB LT	TIENDA	SOTANO	AZOTEA	SECCIÓN	UNI. INM	DEPOS	ESTAC	URBANIZACIÓN
REFERENCIA													
ESTADO	ZONA	TIPO DE PREDIO			USO DEL PREDIO			CONDICIÓN DE PROPIEDAD			% PROPIEDAD		
TERMINADO		D E P A R T A M E N T O U O F I C I N A E N E D I F I C I O			C A S A H A B I T A C I O N			P R O P I E T A R I O Ú N I C O			100.00		

**INAFACTACIÓN / EXONERACIÓN / BENEFICIO TRIBUTARIO DE PENSIONISTA**

RÉGIMEN	UIT DEDUCIBLE	% DE INAFACTACIÓN	FECHA INICIO	ACTUALIZACIÓN

**DETERMINACIÓN DEL VALOR DE LA CONSTRUCCIÓN**

NIVEL	AÑO DE LA CONST.	CLASIFICACIÓN	MATERIAL PRED.	ESTADO CONSERV.	CATEGORÍAS								VALOR UNITARIO M2	INCREMENTO 5%	VALOR UNIT. DEPREC.		ÁREA COMÚN		VALOR DE LA CONSTRUCCIÓN
					MUROS Y COLUMNAS	TECHOS	PISOS	PUERTAS Y VENTANAS	REVEST.	BAÑOS	INSTAL ELECT. Y SANITARIAS	%			VALOR	ÁREA CONST M2	M2	VALOR	
001	1982	1	2	3	B	C	F	F	F	E	F	758.64	0.00	41.00	311.04	34.80	0.00	.00	15609.20

**DATOS DEL TERRENO**

ÁREA (M2)	ÁREA COMÚN (M2)	VALOR ARANCELARIO
8.70	0.00	168.00

VALOR TOTAL CONSTRUCCIÓN	15609.20
VALOR OTRAS INSTALACIONES	0.00
VALOR DEL TERRENO	1461.60
TOTAL AUTOAVALUO	17070.80

FECHA DE ADQUISICIÓN
01/01/1900

FECHA EMISIÓN

EL PRESENTE DOCUMENTO SUSTITUYE SU OBLIGACIÓN DE PRESENTAR LA DECLARACIÓN JURADA ANUAL 2020. LOS DATOS CONTENIDOS EN ELLA SE CONSIDERAN VÁLIDOS MIENTRAS NO PRESENTE UNA DECLARACIÓN JURADA SUSTITUTORIA, CUYO PLAZO VENCE EL 29/02/2020, SIN PERJUICIO DE LA FISCALIZACIÓN POSTERIOR POR PARTE DE LA ADMINISTRACIÓN ART. 14 DEL D.S. 156-2004-EF

**DATOS DEL CONTRIBUYENTE**

CÓDIGO CONTRIBUYENTE	APELLIDOS Y NOMBRES / RAZÓN SOCIAL	DNI/RUC/OTROS
0010045	GILBERTO SARAVIA MUNAYCO	21819967

**DATOS DEL PREDIO**

ANEXO	VIA		NÚMERO 1	NÚMERO 2	LETRA	INTERIOR	BLOCK	PISO	EDIFICIO	DPTO			
0003	PJ ANTONIO RAYMONDI		0370			31		2					
MANZANA	LOTE	STAND	OFICINA	SUB MZ	SUB LT	TIENDA	SOTANO	AZOTEA	SECCIÓN	UNI. INM	DEPOS	ESTAC	URBANIZACIÓN
REFERENCIA													
ESTADO	ZONA	TIPO DE PREDIO		USO DEL PREDIO		CONDICIÓN DE PROPIEDAD		% PROPIEDAD					
TERMINADO		DÉPARTAMENTO U OFICINA EN EDIFICIO		CASA HABITACIÓN		PROPIETARIO ÚNICO		100.00					

**INAFECTACIÓN / EXONERACIÓN / BENEFICIO TRIBUTARIO DE PENSIONISTA**

RÉGIMEN	UIT DEDUCIBLE	% DE INAFECTACIÓN	FECHA INICIO	ACTUALIZACIÓN

**DETERMINACIÓN DEL VALOR DE LA CONSTRUCCIÓN**

NIVEL	AÑO DE LA CONST.	CLASIFICACIÓN	MATERIAL PRED.	ESTADO CONSERV.	CATEGORÍAS								VALOR UNITARIO M2	INCREMENTO 5%	VALOR UNIT. DEPREC.		ÁREA CONST M2	ÁREA COMÚN		VALOR DE LA CONSTRUCCIÓN
					MUROS Y COLUMNAS	TECHOS	PISOS	PUERTAS Y VENTANAS	REVEST.	BAÑOS	INSTAL ELECT. Y SANITARIAS	%			VALOR	M2		VALOR		
2	1965	1	2	2	C	C	G	G	F	G	G	605.57	0.00	38.00	230.12	28.20	0.00	.00	12175.84	

**DATOS DEL TERRENO**

ÁREA (M2)	ÁREA COMÚN (M2)	VALOR ARANCELARIO
9.45	0.00	168.00

VALOR TOTAL CONSTRUCCIÓN	12175.84
VALOR OTRAS INSTALACIONES	0.00
VALOR DEL TERRENO	1587.60
TOTAL AUTOAVALUO	13763.44

FECHA DE ADQUISICIÓN
01/01/1900

FECHA EMISIÓN

EL PRESENTE DOCUMENTO SUSTITUYE SU OBLIGACIÓN DE PRESENTAR LA DECLARACIÓN JURADA ANUAL 2020. LOS DATOS CONTENIDOS EN ELLA SE CONSIDERAN VÁLIDOS MIENTRAS NO PRESENTE UNA DECLARACIÓN JURADA SUSTITUTORIA, CUYO PLAZO VENCE EL 29/02/2020, SIN PERJUICIO DE LA FISCALIZACIÓN POSTERIOR POR PARTE DE LA ADMINISTRACIÓN ART. 14 DEL D.S. 156-2004-EF

**DATOS DEL CONTRIBUYENTE**

CÓDIGO CONTRIBUYENTE	APELLIDOS Y NOMBRES / RAZÓN SOCIAL	DNI/RUC/OTROS
0010045	GILBERTO SARAVIA MUNAYCO	21819967

**DATOS DEL PREDIO**

ANEXO	VIA				NÚMERO 1	NÚMERO 2	LETRA	INTERIOR	BLOCK	PISO	EDIFICIO	DPTO	
0004	PJ ANTONIO RAYMONDI				0322	0000				1		6	
MANZANA	LOTE	STAND	OFICINA	SUB MZ	SUB LT	TIENDA	SOTANO	AZOTEA	SECCIÓN	UNI. INM	DEPOS	ESTAC	URBANIZACIÓN
REFERENCIA													
ESTADO	ZONA	TIPO DE PREDIO				USO DEL PREDIO			CONDICIÓN DE PROPIEDAD		% PROPIEDAD		
TERMINADO		DEPARTAMENTO U OFICINA EN EDIFICIO				CASA HABITACIÓN			CONDOMINIO		14.29		

**INAFACTACIÓN / EXONERACIÓN / BENEFICIO TRIBUTARIO DE PENSIONISTA**

RÉGIMEN	UIT DEDUCIBLE	% DE INAFACTACIÓN	FECHA INICIO	ACTUALIZACIÓN

**DETERMINACIÓN DEL VALOR DE LA CONSTRUCCIÓN**

NIVEL	AÑO DE LA CONST.	CLASIFICACIÓN	MATERIAL PRED.	ESTADO CONSERV.	CATEGORÍAS								VALOR UNITARIO M2	INCREMENTO 5%	VALOR UNIT. DEPREC.		ÁREA COMÚN		VALOR DE LA CONSTRUCCIÓN
					MUROS Y COLUMNAS	TECHOS	PISOS	PUERTAS Y VENTANAS	REVEST.	BAÑOS	INSTAL ELECT. Y SANITARIAS	%			VALOR	ÁREA CONST M2	M2	VALOR	
01	1953	1	2	3	C	C	G	F	F	F	F	638.68	0.00	50.00	319.34	34.80	0.00	.00	12779.99

**DATOS DEL TERRENO**

ÁREA (M2)	ÁREA COMÚN (M2)	VALOR ARANCELARIO
12.46	0.00	168.00

VALOR TOTAL CONSTRUCCIÓN	12779.99
VALOR OTRAS INSTALACIONES	0.00
VALOR DEL TERRENO	2093.28
TOTAL AUTOAVALUO	2125.39

FECHA DE ADQUISICIÓN
01/01/1900

FECHA EMISIÓN

EL PRESENTE DOCUMENTO SUSTITUYE SU OBLIGACIÓN DE PRESENTAR LA DECLARACIÓN JURADA ANUAL 2020. LOS DATOS CONTENIDOS EN ELLA SE CONSIDERAN VÁLIDOS MIENTRAS NO PRESENTE UNA DECLARACIÓN JURADA SUSTITUTORIA, CUYO PLAZO VENCE EL 29/02/2020, SIN PERJUICIO DE LA FISCALIZACIÓN POSTERIOR POR PARTE DE LA ADMINISTRACIÓN ART. 14 DEL D.S. 156-2004-EF

**DATOS DEL CONTRIBUYENTE**

N° D.J. MECANIZADA

13786

CÓDIGO CONTRIBUYENTE	APELLIDOS Y NOMBRES / RAZÓN SOCIAL	DNI/RUC/OTROS
0010045	GILBERTO SARAVIA MUNAYCO	21819967

**DOMICILIO FISCAL**

DISTRITO				URBANIZACIÓN				
LA VICTORIA								
VIA	NÚMERO 1	NÚMERO 2	LETRA	DPTO	MANZANA	LOTE	EDIFICIO	BLOCK
ANTONIO RAIMONDI	370			7-8				
INTERIOR	TIENDA	PISO	STAND	OFICINA	SUB.MZ	SUB.LT	SONTANO	MEZZANINE
		1						SECCIÓN
								UNID.INM
REFERENCIA								

**INAFECTACIÓN / EXONERACIÓN / BENEFICIO TRIBUTARIO DE PENSIONISTA**

RÉGIMEN	N° DE PREDIOS DECLARADOS	BASE IMPONIBLE	BASE IMPONIBLE AFECTA (S/)
	4	45629.45	45629.45

**CRITERIO PARA LA DETERMINACIÓN DEL IMPUESTO PREDIAL**

TRAMOS DEL AUTOVALUO SOLES (UIT EN S/ 4, 400.00)	ALICUOTA	BASE IMPONIBLE POR TRAMOS	IMPUESTO ANUAL EN (S/)
HASTA 15 UIT	0.2%	45,629.45	91.26
Más de 15 UIT hasta 60 UIT	0.6%	0.00	0.00
Más de 60 UIT	0.6%	0.00	0.00
BASE IMPONIBLE AFECTA / IMPUESTO ANUAL S/		45,629.45	91.26

**LIQUIDACIÓN DEL IMPUESTO PREDIAL**

CUOTA TRIMESTRAL	FECHA VENCIMIENTO	IMPORTES (S/)			DOCUMENTOS DE DEUDA
		INSOLUTO	DERECHO DE EMISIÓN	IMPORTE TOTAL	
1	27/02/2022	22.80	5.54	28.34	
2	31/05/2022	22.82	0.00	22.82	
3	31/08/2022	22.82	0.00	22.82	
4	30/11/2022	22.82	0.00	22.82	
ANUAL	27/02/2022	91.26	5.54	96.80	

**IMPORTANTE**

Recuerde, si efectúa el pago al contado de todo el Impuesto Predial hasta el 27 de febrero de 2021, no está sujeto a la variación de Índice de Precios al por Mayor.

\* El monto mínimo del Impuesto Predial es el 0.6% de la UIT vigente en el año, según lo establecido en el Art. 13 del TUO de la Ley de Tributación Municipal aprobado por D.S. N° 156-2004-EF

\* La UIT para el ejercicio 2021 es de S/ 4,400 Soles, según lo establecido en el D. S. N° 392-2020-EF publicado el 15 de diciembre de 2020.

\* Derecho de emisión 2021 Ordenanza N° 357-2020/MLV publicado en el diario oficial El Peruano el 18 de diciembre de 2020.



**DATOS DEL CONTRIBUYENTE**

N° D.J. MECANIZADA

13786

CÓDIGO	APELLIDOS Y NOMBRES / RAZÓN SOCIAL	DNI/RUC/OTROS
0010045	GILBERTO SARAVIA MUNAYCO	21819967

**DATOS DEL PREDIO**

ANEXO	VIA				NÚMERO 1	NÚMERO 2	LETRA	INTERIOR	BLOCK	PISO	EDIFICIO	DPTO
0001	PJ ANTONIO RAYMONDI				0370					1		8
MANZANA	LOTE	STAND	OFICINA	SUB MZ	SUB LT	TIENDA	SÓTANO	AZOTEA	SECCIÓN	UNID.INM	DEPOS	ESTACIONAM.
URBANIZACIÓN						REFERENCIA						
CONDICIÓN DE PROPIEDAD			% DE PROPIEDAD		ZONA		USO DEL PREDIO					
PROPIETARIO ÚNICO			100.00		A		CASA HABITACION					

**CRITERIOS PARA LA DETERMINACION DE ARBITRIOS**

<b>BARRIDO (I)</b>								
ZONA	FRENTE (ml) (a)	TASA (b)	IMPORTE (c) = (a) x (b)	% PROPIEDAD	BENEFICIO PENSIONISTA	BARRIDO EN S/ (I)		
A	0.03	0.00	0.08	100.00	NO	0.08		
<b>RESIDUOS SÓLIDOS (II)</b>								
ZONA	USO	A. CONST. (a)	TASA (b)	IMPORTE (c) = (a) x (b)	% PROPIEDAD	BENEFICIO PENSIONISTA	BARRIDO SÓLIDOS EN S/ (II)	
A	CASA HABITACION	28.80	0.00	4.24	100.00	NO	4.24	
							LIM. PÚBLICA EN S/	LIM. PÚBLICA CON TOPE EN S/
<b>LIMPIEZA PÚBLICA: BARRIDO(I) + RESIDUOS SÓLIDOS(II)</b>							4.32	0.00
<b>IMPORTE MENSUAL LIMPIEZA PÚBLICA: BARRIDO + RESIDUOS SÓLIDOS</b>							0.00	

<b>PARQUES Y JARDINES PÚBLICOS</b>							
ZONA P.J.	UBIC. P.J.	TASA	IMPORTE	% PROPIEDAD	BENEFICIO PENSIONISTA	PQ. Y JARDIN EN S/.	PQ. Y JARDIN CON TOPE EN S/.
3	CERCA DE PARQUES HASTA 100 MT	1.30	1.30	100.00	NO	1.30	0.00
<b>IMPORTE MENSUAL: PARQUES Y JARDINES</b>							1.30

<b>SERENAZGO</b>							
ZONA	USO	TASA	% PROPIEDAD	BENEFICIO PENSIONISTA	SERENAZGO EN S/.	SERENAZGO CON TOPE EN S/.	
A	CASA HABITACION	1.56	100.00	NO	1.56	0.00	
<b>IMPORTE MENSUAL: SERENAZGO</b>							1.56

CUOTA TRIMESTRAL	FECHA DE VENCIM.	LIMPIEZA PÚBLICA	PARQUES Y JARDINES	SERENAZGO	DERECHO DE EMISIÓN	TOTAL DE ARBITRIOS	DOCUMENTO DE DEUDA
1	27/02/2022	12.96	3.90	4.68	0.00	21.54	
2	31/05/2022	12.96	3.90	4.68	0.00	21.54	
3	31/08/2022	12.96	3.90	4.68	0.00	21.54	
4	30/11/2022	12.96	3.90	4.68	0.00	21.54	
<b>PAGO TOTAL ANUAL DE ARBITRIOS MUNICIPALES</b>							86.16

**DATOS DEL CONTRIBUYENTE**

N° D.J. MECANIZADA

13786

CÓDIGO	APELLIDOS Y NOMBRES / RAZÓN SOCIAL	DNI/RUC/OTROS
0010045	GILBERTO SARA VIA MUNAYCO	21819967

**DATOS DEL PREDIO**

ANEXO	VIA				NÚMERO 1	NÚMERO 2	LETRA	INTERIOR	BLOCK	PISO	EDIFICIO	DPTO
0002	PJ ANTONIO RAYMONDI				0370			07		1		
MANZANA	LOTE	STAND	OFICINA	SUB MZ	SUB LT	TIENDA	SÓTANO	AZOTEA	SECCIÓN	UNID.INM	DEPOS	ESTACIONAM.
URBANIZACIÓN							REFERENCIA					
CONDICIÓN DE PROPIEDAD				% DE PROPIEDAD		ZONA		USO DEL PREDIO				
PROPIETARIO ÚNICO				100.00		A		CASA HABITACION				

**CRITERIOS PARA LA DETERMINACION DE ARBITRIOS**

<b>BARRIDO (I)</b>								
ZONA	FRENTE (ml) (a)	TASA (b)	IMPORTE (c) = (a) x (b)	% PROPIEDAD	BENEFICIO PENSIONISTA	BARRIDO EN S/ (I)		
A	0.03	0.00	0.08	100.00	NO	0.08		
<b>RESIDUOS SÓLIDOS (II)</b>								
ZONA	USO	A. CONST. (a)	TASA (b)	IMPORTE (c) = (a) x (b)	% PROPIEDAD	BENEFICIO PENSIONISTA	BARRIDO SÓLIDOS EN S/ (II)	
A	CASA HABITACION	34.80	0.00	5.13	100.00	NO	5.13	
							LIM. PÚBLICA EN S/	LIM. PÚBLICA CON TOPE EN S/
<b>LIMPIEZA PÚBLICA: BARRIDO(I) + RESIDUOS SÓLIDOS(II)</b>							5.21	0.00
<b>IMPORTE MENSUAL LIMPIEZA PÚBLICA: BARRIDO + RESIDUOS SÓLIDOS</b>							0.00	

<b>PARQUES Y JARDINES PÚBLICOS</b>							
ZONA P.J.	UBIC. P.J.	TASA	IMPORTE	% PROPIEDAD	BENEFICIO PENSIONISTA	PQ. Y JARDIN EN S/.	PQ. Y JARDIN CON TOPE EN S/.
3	CERCA DE PARQUES HASTA 100 MT	1.30	1.30	100.00	NO	1.30	0.00
<b>IMPORTE MENSUAL: PARQUES Y JARDINES</b>							1.30

<b>SERENAZGO</b>							
ZONA	USO	TASA	% PROPIEDAD	BENEFICIO PENSIONISTA	SERENAZGO EN S/.	SERENAZGO CON TOPE EN S/.	
A	CASA HABITACION	1.56	100.00	NO	1.56	0.00	
<b>IMPORTE MENSUAL: SERENAZGO</b>							1.56

CUOTA TRIMESTRAL	FECHA DE VENCIM.	LIMPIEZA PÚBLICA	PARQUES Y JARDINES	SERENAZGO	DERECHO DE EMISIÓN	TOTAL DE ARBITRIOS	DOCUMENTO DE DEUDA
1	27/02/2022	15.63	3.90	4.68	0.00	24.21	
2	31/05/2022	15.63	3.90	4.68	0.00	24.21	
3	31/08/2022	15.63	3.90	4.68	0.00	24.21	
4	30/11/2022	15.63	3.90	4.68	0.00	24.21	
<b>PAGO TOTAL ANUAL DE ARBITRIOS MUNICIPALES</b>							96.84

**DATOS DEL CONTRIBUYENTE**

N° D.J. MECANIZADA

13786

CÓDIGO	APELLIDOS Y NOMBRES / RAZÓN SOCIAL	DNI/RUC/OTROS
0010045	GILBERTO SARAVIA MUNAYCO	21819967

**DATOS DEL PREDIO**

ANEXO	VIA				NÚMERO 1	NÚMERO 2	LETRA	INTERIOR	BLOCK	PISO	EDIFICIO	DPTO
0003	PJ ANTONIO RAYMONDI				0370			31		2		
MANZANA	LOTE	STAND	OFICINA	SUB MZ	SUB LT	TIENDA	SÓTANO	AZOTEA	SECCIÓN	UNID.INM	DEPOS	ESTACIONAM.
URBANIZACIÓN						REFERENCIA						
CONDICIÓN DE PROPIEDAD			% DE PROPIEDAD		ZONA		USO DEL PREDIO					
PROPIETARIO ÚNICO			100.00		A		CASA HABITACION					

**CRITERIOS PARA LA DETERMINACION DE ARBITRIOS**

<b>BARRIDO (I)</b>								
ZONA	FRENTE (ml) (a)	TASA (b)	IMPORTE (c) = (a) x (b)	% PROPIEDAD	BENEFICIO PENSIONISTA	BARRIDO EN S/ (I)		
A	0.03	0.00	0.08	100.00	NO	0.08		
<b>RESIDUOS SÓLIDOS (II)</b>								
ZONA	USO	A. CONST. (a)	TASA (b)	IMPORTE (c) = (a) x (b)	% PROPIEDAD	BENEFICIO PENSIONISTA	BARRIDO SÓLIDOS EN S/ (II)	
A	CASA HABITACION	28.20	0.00	4.15	100.00	NO	4.15	
							LIM. PÚBLICA EN S/	LIM. PÚBLICA CON TOPE EN S/
<b>LIMPIEZA PÚBLICA: BARRIDO(I) + RESIDUOS SÓLIDOS(II)</b>							4.23	0.00
<b>IMPORTE MENSUAL LIMPIEZA PÚBLICA: BARRIDO + RESIDUOS SÓLIDOS</b>							0.00	

<b>PARQUES Y JARDINES PÚBLICOS</b>							
ZONA P.J.	UBIC. P.J.	TASA	IMPORTE	% PROPIEDAD	BENEFICIO PENSIONISTA	PQ. Y JARDIN EN S/.	PQ. Y JARDIN CON TOPE EN S/.
3	CERCA DE PARQUES HASTA 100 MT	1.30	1.30	100.00	NO	1.30	0.00
<b>IMPORTE MENSUAL: PARQUES Y JARDINES</b>							1.30

<b>SERENAZGO</b>							
ZONA	USO	TASA	% PROPIEDAD	BENEFICIO PENSIONISTA	SERENAZGO EN S/.	SERENAZGO CON TOPE EN S/.	
A	CASA HABITACION	1.56	100.00	NO	1.56	0.00	
<b>IMPORTE MENSUAL: SERENAZGO</b>							1.56

CUOTA TRIMESTRAL	FECHA DE VENCIM.	LIMPIEZA PÚBLICA	PARQUES Y JARDINES	SERENAZGO	DERECHO DE EMISIÓN	TOTAL DE ARBITRIOS	DOCUMENTO DE DEUDA
1	27/02/2022	12.69	3.90	4.68	0.00	21.27	
2	31/05/2022	12.69	3.90	4.68	0.00	21.27	
3	31/08/2022	12.69	3.90	4.68	0.00	21.27	
4	30/11/2022	12.69	3.90	4.68	0.00	21.27	
<b>PAGO TOTAL ANUAL DE ARBITRIOS MUNICIPALES</b>							85.08

**DATOS DEL CONTRIBUYENTE**

N° D.J. MECANIZADA

13786

CÓDIGO	APELLIDOS Y NOMBRES / RAZÓN SOCIAL	DNI/RUC/OTROS
0010045	GILBERTO SARAVIA MUNAYCO	21819967

**DATOS DEL PREDIO**

ANEXO	VIA				NÚMERO 1	NÚMERO 2	LETRA	INTERIOR	BLOCK	PISO	EDIFICIO	DPTO
0004	PJ ANTONIO RAYMONDI				0322	0000				1		6
MANZANA	LOTE	STAND	OFICINA	SUB MZ	SUB LT	TIENDA	SÓTANO	AZOTEA	SECCIÓN	UNID.INM	DEPOS	ESTACIONAM.
URBANIZACIÓN						REFERENCIA						
CONDICIÓN DE PROPIEDAD				% DE PROPIEDAD		ZONA		USO DEL PREDIO				
CONDOMINIO				14.29		A		CASA HABITACION				

**CRITERIOS PARA LA DETERMINACION DE ARBITRIOS**

<b>BARRIDO (I)</b>									
ZONA	FRENTE (ml) (a)	TASA (b)	IMPORTE (c) = (a) x (b)	% PROPIEDAD	BENEFICIO PENSIONISTA	BARRIDO EN S/ (I)			
A	0.06	0.00	0.02	14.29	NO	0.02			
<b>RESIDUOS SÓLIDOS (II)</b>									
ZONA	USO	A. CONST. (a)	TASA (b)	IMPORTE (c) = (a) x (b)	% PROPIEDAD	BENEFICIO PENSIONISTA	BARRIDO SÓLIDOS EN S/ (II)		
A	CASA HABITACION	34.80	0.00	0.73	14.29	NO	LIM. PÚBLICA EN S/	LIM. PÚBLICA CON TOPE EN S/	0.73
<b>LIMPIEZA PÚBLICA: BARRIDO(I) + RESIDUOS SÓLIDOS(II)</b>							0.75	0.00	
<b>IMPORTE MENSUAL LIMPIEZA PÚBLICA: BARRIDO + RESIDUOS SÓLIDOS</b>							0.00		

<b>PARQUES Y JARDINES PÚBLICOS</b>									
ZONA P.J.	UBIC. P.J.	TASA	IMPORTE	% PROPIEDAD	BENEFICIO PENSIONISTA	PQ. Y JARDIN EN S/.	PQ. Y JARDIN CON TOPE EN S/.		
3	CERCA DE PARQUES HASTA 100 MT	0.19	0.19	14.29	NO	0.19	0.00		
<b>IMPORTE MENSUAL: PARQUES Y JARDINES</b>							0.19		

<b>SERENAZGO</b>									
ZONA	USO	TASA	% PROPIEDAD	BENEFICIO PENSIONISTA	SERENAZGO EN S/.	SERENAZGO CON TOPE EN S/.			
A	CASA HABITACION	0.22	14.29	NO	0.22	0.00			
<b>IMPORTE MENSUAL: SERENAZGO</b>							0.22		

CUOTA TRIMESTRAL	FECHA DE VENCIM.	LIMPIEZA PÚBLICA	PARQUES Y JARDINES	SERENAZGO	DERECHO DE EMISIÓN	TOTAL DE ARBITRIOS	DOCUMENTO DE DEUDA
1	27/02/2022	2.25	0.57	0.66	0.00	3.48	
2	31/05/2022	2.25	0.57	0.66	0.00	3.48	
3	31/08/2022	2.25	0.57	0.66	0.00	3.48	
4	30/11/2022	2.25	0.57	0.66	0.00	3.48	
<b>PAGO TOTAL ANUAL DE ARBITRIOS MUNICIPALES</b>						13.92	





# GSAT

Gerencia de Servicios de  
Administración Tributaria

## TE ESPERAMOS EN:

GSAT  
Parque Unión Panamericana s/n  
Urb. Balconcillo

- Lunes a viernes de 7:00 a.m. - 4:45 p.m.
- Sábados de 9:00 a.m. - 1:00 p.m.

FISCALIZACIÓN  
Jr. Sebastián Barranca cruce con  
Jr. Prolongación Andahuaylas

- Lunes a viernes de 8:00 a.m. - 4:45 p.m.
- Sábados de 8:30 a.m. - 2:00 p.m.

TRÁNSITO  
Jr. Hipólito Unánue N° 584

- Lunes a viernes de 8:00 a.m. - 8:00 p.m.
- Sábados de 8:00 a.m. - 2:00 p.m.





**PAGA EN  
TU CASA**  
Llevamos  
nuestro POS  
a tu domicilio  
¡Llámanos!

También puedes realizar tus pagos  
en las ventanillas o agentes de:




 **Scotiabank**



## PAGO EN LINEA

 [www.munilavictoria.gob.pe](http://www.munilavictoria.gob.pe)  
 /munilavictoriamlv

**ALÓ-GSAT**  
**714-6400**

 924 965 857  
 924 165 051  
 924 965 753